



COMUNE di MONDOLFO - PU

P E B A

Piano per l'**E**liminazione delle **B**arriere **A**rchitettoniche



2 - RILIEVO SPAZI PUBBLICI

Ottobre 2024

Comune di Mondolfo

Sindaco
Resp. Uff. LL.PP.

Nicola Barbieri
ing. Laura Consolini

Professionisti incaricati



SCARPA & DROUILLE
ARCHITETTURA + URBANISTICA

urb. Murielle Drouille-Scarpa, arch. Aldo Scarpa



SCHEDE RILIEVO SPAZI PUBBLICI

	vie	piazze	aree verdi	
MONDOLFO	22	7	5	34
CENTOCROCI	7	0	2	9
MAROTTA	57	5	16	78
somma	86	12	23	121

STRADE

<i>cod</i>	<i>Nome via</i>	<i>Località</i>
U01	Via Vandali	Mondolfo
U02	Via Cavour (tratto 1)	Mondolfo
U03	Via Cavour (tratto 2)	Mondolfo
U04	Via Mazzini	Mondolfo
U05	Via Marconi	Mondolfo
U06	Via Moro/Romot	Mondolfo
U07	Via Fermi	Mondolfo
U08	Via V. Veneto	Mondolfo
U09	Viale Verdi	Mondolfo
U10	Via Costa	Mondolfo
U11	Via Toscanini	Mondolfo
U12	Clivo Lorenzo de Medici	Mondolfo
U13	Via Gramsci	Mondolfo
U14	Via Padre Moretti	Mondolfo
U15	Vie S. Sebastiano/ La Coppa/ Le Grotte	Centocroci
U16	Via dell'Industria	Centocroci
U17	Via Coppi Nuvolari	Centocroci
U18	Via Occorsio	Centocroci
U19	Via dello Sport	Centocroci
U20	Via Pergolese	Centocroci
U21	SP176 (tratto) S. Gervasio	Centocroci
U22	Via XX Settembre 15 (PAV.)	Mondolfo
U23	Via Valienza (PAV.)	Mondolfo
U24	Via Torre (PAV.)	Mondolfo
U25	Via Corso della Libertà (PAV.)	Mondolfo
U26	Vicolo Decumano (PAV.)	Mondolfo
U27	Via Flli Rosselli (PAV.)	Mondolfo
U28	Via Garibaldi (PAV.)	Mondolfo
U29	Via S. Michele (PAV.)	Mondolfo
U30a	Lungomare Colombo (tratto 1)	Marotta
U30b	Lungomare Colombo (tratto 2)	Marotta
U30a	Lungomare Colombo (tratto 3)	Marotta

U31	Viale Carducci (tratto 1)	Marotta
U32	Viale Carducci (tratto 2)	Marotta
U33	Via Parini	Marotta
U34	Via Manzoni/Via Foglia	Marotta
U35	Vie Chiens/ Tronto/ Potenza	Marotta
U36	Via Chiesa	Marotta
U37	Via Togliatti	Marotta
U38	Via Foscolo	Marotta
U39	Via Ariosto	Marotta
U40	Sottopassi Marotta/Mondolfo	Marotta
U41	Via Faà de Bruno da via Esino	Marotta
U42	Via Salvemini/Berlinguer	Marotta
U43	Vie Basilicata/ Bologna/ Lazio/ Milano/ 2 Giugno	Marotta
U44	Via De Vittorio	Marotta
U45a	Via Litoranea (tratti 1, 2)	Marotta
U45b	Via Litoranea (tratto 3)	Marotta
U45c	Via Litoranea (tratto 4)	Marotta
U46	Via Litoranea (tratto 5) Adriatica	Marotta
U47	Via Gagarin/ via Raffaello	Marotta
U48	Vie Tiepolo/ Tintoretto/ Tiziano	Marotta
U49	Via Clementina/ via Perugino	Marotta
U50	Via Luna	Marotta
U51	Via Indipendenza (tratto 2)	Marotta
U52	Via Indipendenza (tratto 1)/ via degli Astronauti/ via Marte	Marotta
U53	Viale Delle Regioni	Marotta
U54	Viale delle Province	Marotta
U55	Viale Europa	Marotta
U56	Via Vecchia Osteria	Marotta
U57	Viale della Repubblica	Marotta
U58	Via Valcesano (tratto 1)	Marotta
U59	Via Valcesano (tratto 2)	Marotta
U60/83	Via Dalmazia	Marotta
U61	Via Illica	Marotta



U62	Via Ferrari	Marotta
U63	Via Genova	Marotta
U64	Via dei Tre Pini	Marotta
U65	Via Don Renzoni/ via Corfù	Marotta
U66	Via Brodolini	Marotta
U67	Via Betti	Marotta
U68	Via Lazio	Marotta
U69	Via Calabria	Marotta
U70	Via Martini	Marotta
U71	Via Raffaello	Marotta
U72	Via I Maggio	Marotta
U73	Via XXV Aprile	Marotta
U74	Via del Sole	Marotta
U75	Via Buoizzi	Marotta
U76	Via 28 Settembre/Salvemini	Marotta
U77	Via della Resistenza	Marotta
U78	Via Campana/Rovani	Marotta
U79	Via Giacosa	Marotta
U80	Vie Lombardia/ Abruzzi/ Emilia	Marotta
U81	Via Sardegna	Marotta
U82	Via Molise	Marotta

PIAZZE

<i>cod</i>	<i>Nome</i>	<i>località</i>
P01	Piazza Bartolini	Mondolfo
P02	Piazza del Comune	Mondolfo
P03	Piazza Battisti	Mondolfo
P04	Piazzetta S.ta Lucia	Mondolfo
P05	Piazza Martini	Mondolfo
P06	Piazza Bellini	Mondolfo
P07	Piazza dell'Unificazione	Marotta
P08	Piazza Roma	Marotta
P09	Piazza della Stazione	Marotta
P10	Piazzetta Don Minzoni	Mondolfo
P11	P.zza Tina Anselmi (v. anche V19)	Marotta
P12	Piazzale Ricci	Marotta

PARCHI GIOCHI

<i>cod</i>	<i>Nome via</i>	<i>località</i>
V01	Giardini della Rocca	Mondolfo
V02	Giardino Corte via Vandali	Mondolfo
V03	Via Moro	Mondolfo
V04	Via Cavour/Via Fermi	Mondolfo
V05	Via Meroni/Nuvolari	Mondolfo
V06	Via Angelico Beato S. Gervasio	Centocroci
V07	Viale dell'Industria	Centocroci
V08	Area cani, lungomare Colombo	Marotta
V09	Via Kennedy	Marotta
V10	Via Giacosa	Marotta
V11	Via Raffaello	Marotta
V12	Viale Europa/Via Sicilia	Marotta
V13	Via della Luna	Marotta
V14	Parco giochi Brodolini	Marotta
V15	Parco Coal, via delle Regioni	Marotta
V16	Parco Cloé, via Bracco	Marotta
V17	Viale della Repubblica	Marotta
V18	Giardini le 11 Eroine	Marotta
V19	P.zza T. Anselmi (v. anche P11)	Marotta
V20	Via Basilicata/Lazio	Marotta
V21	Giardini Peppers	Marotta
V22	Via Corfù	Marotta
V23	Via Salvemini	Marotta



PRIORITA'

La definizione delle priorità è descritta nella parte II della Relazione del PEBA. Di seguito si indicano i criteri utilizzati e il punteggio per ogni via rilevata.

Criteri per il calcolo delle priorità d'intervento

A	Parametri "tecnici": accessibilità, identificazione percorso, sicurezza	da 0 a 3
B	Presenza uffici pubblici, posta, parcheggi, aree verdi, piazze, chiesa	da 0 a 2
	Presenza supermercato o negozio di prossimità (panificio, alimentare...)	da 0 a 3
	Presenza edifici scolastici, municipio, cimitero, stazione FS o TPL	da 0 a 3
	Presenza servizi socio-sanitari (ambulatorio, residenza anziani, farmacia) sedi associazioni disabili-anziani	da 0 a 3
C	Segnalazioni pervenute	da 0 a 4
D	Lavori previsti e/o nuove urbanizzazioni	da 0 a 3
E	Percorso con frequentazione scolastica, commerciale, podistica	da 0 a 3
	Presenza fermata bus scolastico o di linea o pedibus	da 0 a 2

PRIORITA'

COD.	Nome via	Parametri tecnici (presenza di b.a.)	Punteggio
MONDOLFO			
U18	Via Occorsio	3	17,0
U07	Via Fermi	2	15,0
U20	Via Pergolese	1,5	14,5
U16	Viale dell'Industria	1,5	13,5
U10	Via Costa	3	13,0
U21	SP176 (tratto) San Gervasio	1,5	12,5
U08	Via V. Veneto	1,5	12,5
U02	Via Cavour (tratto 1)	1,5	12,5
U03	Via Cavour (tratto 2)	2	12,0
U15	Via S. Sebastiano/La Coppa/Le Grotte	3	11,0
U01	Via Vandali	3	11,0
U09b	Viale Verdi (tratto 2)/ Via Costa	2	11,0
U12	Clivo Lorenzo de Medici	2	11,0
U19	Via dello Sport	2/3	10,5
U04	Via Mazzini	3	10,0
U05	Via Marconi	3	10,0
U09	Viale Verdi (tratto 1)	1	10,0
U14	Via Padre Moretti	3	9,0
U06	Via Moro/Romont	2	8,0



U13	Via Gramsci	3	7,5
U17	Via Coppi Nuvolari	2/3	6,5
U11	Via Toscanini	3	4,0
VIE PAVIMENTATE			
U22	Via XX Settembre 15	3	15,0
U24	Via Torre	2/3	14,5
U28	Via Garibaldi	3	13,0
U26	Vicolo Decumano	3	8,5
U23	Via Valenza	3	8,0
U25	Via Corso della Libertà	3	7,0
U29	Via S. Michele	2/3	6,5
U27	Via Flli Rosselli	3	4,5
MAROTTA			
U46c	Via Adriatica (tratto 4,5)	1,5/3	18,5/13,0
U55	Viale Europa	1,5/2	17,5/18,0
U46a	Via Adriatica (tratto 1)	3	16,0
U66	Via Brodolini	2	15,0
U31	Viale Carducci (tratto 1)	1,5	13,5
U65	Via Don Renzoni/Via Corfu	2/3	13,5
U67	Via Betti	1	13,0
U45	Via Littoranea (da Senigaglia a via)	3	13,0
U61	Via Illica	2	10,0
U62	Via Ferrari	1	12,0
U32	Viale Carducci (tratto 2) pedonale	1	12,0
U47	Via Gagarin/Raffaello	3/1,5	10,0/11,5
U69	Via Calabria	3	11,5
U63	Via Genova	3	11,0
U70	Via Martini	3	11,0
U30	Lungomare Colombo (tratto 1,2,3,)	1	11,0
U30d	Lungomare Colombo (tratto 4)	3	11,0
U39	Via Ariosto	2	11,0
U41	Via Faà de Bruno da via Esino	1	11,0
U59	Via Valcesano (tratto 2)	3	10,0
U46b	Via Adriatica (tratto 2,3)	3	10,0
U34	Via Manzoni/Via Foglia	3	10,0
U33	Via Parini	1/3	6,0/10,0
U48	Via Tiepolo/Tintoretto/Tiziano ecc.	2/3	9,5
U53	Viale delle Regioni (1,2)	1,5/3	9,5/8,0



U38	Via Foscolo	2	9,0
U52	Vie Indipendenza /Astronauti/Marte	3	8,0
U82	Via Molise	2/3	8,5
U68	Via Lazio	1,5	8,5
U71	Via Raffaello	1,5/3	9,5/7,5
U54	Viale delle Province	3	9,0
U58	Via Valcesano (tratto 1)	3	8,0
U37	Via Togliatti	2	7,5
U35	Via Chiens/Tronto/Potenza	3	7,0
U57	Viale della Repubblica	3	7,0
U36	Via Chiesa	3	7,0
U43	Via Basilicata/Lazio/Milano/2 Giugno	2/3	7,0
U60	Dalmazia	3	6,5
U42	Via Berlinguer	3	6,0
U75	Via Buozzi	2	6,0
U81	Via Sardegna	2	6,0
U44	Via De Vittorio	1	5,0
U49	Via Clementina/Perugino	3	4,0
U50	Via Luna	1/3	5,5/5,0
U79	Via Giacosa	1	5,0
U56	Via Vecchia Osteria	3	5,0
U64	Via Dei Tre Pini	1/3	3,0/4,0
U72	Via I Maggio	2/3	4,0
U74	Via Del Sole	1,5/2	3,5/4
U76	Via 28 Settembre	2	3,0
U77	Via della Resistenza	2	3,5
U78	Via Campana/Rovani	2	3,5
U80	Via Lombardia/Abbruzzi/Emilia	2	3,5
U73	Via XXV Aprile	1,5	2,5
U51	Via Indipendenza (tratto 2)	1,5/2	2,5/3,0



SCHEDE STRADE

VALUTAZIONE



accessibile/ a norma



da migliorare/ assenza orientamento



non accessibile/ accessibilità vincolata



strada chiusa e senza traffico veicolare



Codice – Nome via	U01	Via Vandali
Zona – Orientamento	Mondolfo	Da via Toscanini a via de Medici



DISLIVELLO

ACCENTUATO	LIEVE	VARIABILE	ASSENTE
X	X	X	X

TIPOLOGIA PERCORSO

Marciapiede <90	Marciapiede >90	Banchina	Carreggiata	Pista ciclod.
	X		X	

DISSESTO/SCONNESSIONI

Carreggiata	Marciapiede o pista
X fine via verso Mazzini	

ACCESSIBILITÀ PEDONALE

	LATO Sinistro	LATO Destro
Da Piazzetta Martiri	X	30m X poi X
Dopo via le Grotte	X	X via Le Grotte
	X	X cantiere che interrompe il percorso

ATTRAVERSAMENTI E INCROCI

ubicazione	Continuità pedonale	Orientamento (podotattili, paletto, semaforo acustico)	Sicurezza (segnaletica, lunghezza, illuminazione, velocità auto)
------------	---------------------	--	--

Incroci

Via Toscanini ed altro	X	NO	NO
Accesso verso Corso della Libertà/Largo Nievera (con sassi e scalinata)	X	NO	SI
Corso della Libertà	X	NO	SI
Via le Grotte X e pendenza	X (1 scal)	NO	SI
De Medici	X		(Da qualificare ampio spazio)

Attraversamenti

assente			
---------	--	--	--



**STALLI PARCH. RISERVATI
FERMATE AUTOBUS**

ASSENTE	Accessibile	Parz. Access.	Non Access.
X			
X			

RUOLO FUNZIONE DELLA VIA

Limite 30	X	Negozi e area commerciale	
Rafforzare limite 30	X	Corte del monastero accesso con ghiaia e pendenza 20m	X
Giardini della Rocca	X	Area Parcheggio	
Residenziale	X	Presenza alberatura e/o elementi di arredo	X

PRIORITA'

Non Accessibilità e/o Insicurezza (da 0 a 3)	3
Servizi pubblici, parcheggio, parco giochi, piazze, chiesa, monumenti (da 0 a 3)	2
Stadio, piscina, teatro/cinema, biblioteca (3)	
Supermercati, negozi di prossimità "panificio, alimentare, ecc." (da 0 a 3)	1
Segnalazioni pervenute (da 0 a 4)	
Lavori previsti e/o nuove urbanizzazioni (da 0 a 3)	
Percorso rilevante/frequentazione scolastica, commerciale, podistica (da 0 a 3)	3
Fermata bus scolastico o bus di linea o Pedibus (da 0 a 2)	2
SOMMA	11

NOTE

- In tutto il centro storico sono presenti molti pedoni (ragazzi e anziani).
- Via le grotte X.
- Soste "disordinate" lungo il muro di cinta. INTERVENTO: riposizionare i parcheggi per realizzare un percorso pedonale lungo il muro della Rocca, che è una linea guida per i pedoni.



Codice – Nome via	U02	Via Cavour (tratto 1)
Zona – Orientamento	Mondolfo	Da via Matteotti



DISLIVELLO

ACCENTUATO	LIEVE	VARIABILE	ASSENTE
			X

TIPOLOGIA PERCORSO

Marciapiede <90	Marciapiede >90	Banchina	Carreggiata	Pista cicloped.
	X			

ACCESSIBILITÀ PEDONALE

LATO Sinistro	LATO Destro
X fino a via Fermi poi X	X fino a via Romont poi X

ATTRAVERSAMENTI E INCROCI

ubicazione	Continuità pedonale	Orientamento (podotattili, paletto, semaforo acustico)	Sicurezza (segnaletica, lungh. Illuminazione, velocità auto)
------------	---------------------	--	--

Incroci

Via Matteotti	X (1 scal)	NO	
---------------	------------	----	--

Attraversamenti

Inizio via	X (1 scal)	NO	SI
h. chiesa (piccola rampa stretta su un lato)	X	NO	rialzato
h.	X (1 scal)	NO	SI



**STALLI PARCH. RISERVATI
FERMATE AUTOBUS**

ASSENTE	Accessibile	Parz. Access.	Non Access.
		X	
X			

RUOLO FUNZIONE DELLA VIA

Limite velocità		Negozi e area commerciale	X
Inserire limite 30	X	Chiesa	X
Servizi	X	Area Parcheggio	
Residenziale	X	Presenza alberatura e/o elementi di arredo	X
ITINERARIO	X	Veterinario e Sanitaria ortopedia	X
Museo	X	Fontanella	X

PRIORITA'

Non Accessibilità e/o Insicurezza (da 0 a 3)	1,5
Servizi pubblici, parcheggio, parco giochi, piazze, chiesa, monumenti (da 0 a 3)	2
Stadio, piscina, teatro/cinema, biblioteca (3)	
Supermercati, negozi di prossimità "panificio, alimentare, ecc." (da 0 a 3)	3
Presenza servizi per disabili-anziani: ambulatori, centro diurno, casa riposo, ospedale, farmacia, (da 0 a 4)	3
Segnalazioni pervenute (da 0 a 4)	
Lavori previsti e/o nuove urbanizzazioni (da 0 a 3)	
Percorso rilevante/frequentazione scolastica, commerciale, podistica (da 0 a 3)	3
Fermata bus scolastico o bus di linea o Pedibus (da 0 a 2)	
SOMMA	12,5

NOTE

- Auto a velocità elevata.
- Presenti alberature e panchine X.
- A fine via Cavour percorso pedonale ad altezza via Romont.
- Spostare panchine lato sosta (DX).
- Fontana X (valorizzare l'ambito).
- Aggiungere segnali podotattili negli attraversamenti.



Codice – Nome via	U03	Via Cavour (tratto 2)
Zona – Orientamento	Mondolfo	Da via Mazzini



DISLIVELLO

ACCENTUATO	LIEVE	VARIABILE	ASSENTE
			X

TIPOLOGIA PERCORSO

Marciapiede <90	Marciapiede >90	Banchina	Carreggiata	Pista cicloped.
		X		

DISSESTO/SCONNESSIONI

Carreggiata	Marciapiede o pista
X	

ACCESSIBILITÀ PEDONALE

LATO Sinistro	LATO Destro
X	X

ATTRAVERSAMENTI E INCROCI

ubicazione	Continuità pedonale	Orientamento (podotattili, paletto, semaforo acustico)	Sicurezza (segnaletica, lungh. Illuminazione, velocità auto)
------------	---------------------	--	--

Incroci

Via V. Veneto	X	NO	
Via Marconi e via Fermi	X	NO	



Attraversamenti

Banca troppo lungo	<input checked="" type="checkbox"/> (1 scal)	NO	NO
H. Scalinata comune verso Belvedere	<input checked="" type="checkbox"/>	NO	

STALLI PARCH. RISERVATI

zona bus e scalinata Comune

ASSENTE	Accessibile	Parz. Access.	Non Access.
		<input checked="" type="checkbox"/>	<input checked="" type="checkbox"/>

FERMATE AUTOBUS

Ubicazione:	Lato DX
MOBILITA' (raccordo al percorso / spazio per movimento/pedana)	<input checked="" type="checkbox"/> NA
ORIENTAMENTO (intercettaz. non vedenti / identif. fermata)	<input checked="" type="checkbox"/> NO
COMFORT (presenza pensilina / presenza panca)	<input checked="" type="checkbox"/> NO
SICUREZZA	<input checked="" type="checkbox"/> SI

RUOLO FUNZIONE DELLA VIA

Limite		Negozi e area commerciale	X
Inserire limite 30 e restringere la carreggiata	<input checked="" type="checkbox"/>	Banca	<input checked="" type="checkbox"/>
Scalinata accesso verso il comune	<input checked="" type="checkbox"/>	Area Parcheggio	X
Residenziale	<input checked="" type="checkbox"/>	Presenza alberatura e/o elementi di arredo	

PRIORITA'

Non Accessibilità e/o Insicurezza (da 0 a 3)	2
Servizi pubblici, parcheggio, parco giochi, piazze, chiesa, monumenti (da 0 a 3)	2
Supermercati, negozi di prossimità "panificio, alimentare, ecc." (da 0 a 3)	2
Presenza servizi per disabili-anziani: ambulatori, centro diurno, casa riposo, ospedale, farmacia, (da 0 a 4)	1
Segnalazioni pervenute (da 0 a 4)	
Lavori previsti e/o nuove urbanizzazioni (da 0 a 3)	
Percorso rilevante/frequenzamento scolastica, commerciale, podistica (da 0 a 3)	3
Fermata bus scolastico o bus di linea o Pedibus (da 0 a 2)	2
SOMMA	12

NOTE

- Parco e area verde con scalinata.
- Ambito da riqualificare: incrocio con viale Vittorio Veneto/ via Fermi.



Codice – Nome via	U04	Via Mazzini da via Cavour
Zona – Orientamento	Mondolfo	Da via Cavour



DISLIVELLO

ACCENTUATO	LIEVE	VARIABILE	ASSENTE
	X		X

TIPOLOGIA PERCORSO

Marciapiede <90	Marciapiede >90	Banchina	Carreggiata	Pista ciclod.
	X con interruz		X	

DISSESTO/SCONNESSIONI

Carreggiata	Marciapiede
	X

ACCESSIBILITÀ PEDONALE

LATO Sinistro	LATO Destro
X	X

ATTRAVERSAMENTI E INCROCI

ubicazione	Continuità pedonale	Orientamento (podotattili, paletto, semaforo acustico)	Sicurezza (segnaletica, lungh. Illuminazione, velocità auto)
------------	---------------------	--	--

Incroci

Via Cavour	X	NO	
Via XX Settembre	X	NO	SI
Via Vandali (salita)	X	NO	

Attraversamenti

Inizio via	X (1 scal)	NO	SI/NO
------------	------------	----	-------

STALLI PARCH. RISERVATI FERMATE AUTOBUS

ASSENTE	Accessibile	Parz. Access.	Non Access.
		X Inizio via fronte negozi	
X			



RUOLO FUNZIONE DELLA VIA

Limite		Negozi	X
Inserire limite 30	X	Ex-Cinema/spazio culturale	X
Servizi Fontana		Soste con 2 fontane	X
Residenziale	X	Presenza alberatura con 1 panchina	X

PRIORITA'

Non Accessibilità e/o Insicurezza (da 0 a 3)	3
Servizi pubblici, parcheggio, parco giochi, piazze, chiesa, monumenti (da 0 a 3)	
Stadio, piscina, teatro/ex-cinema, biblioteca (3)	2
Supermercati, negozi di prossimità "panificio, alimentare, ecc." (da 0 a 3)	2
Segnalazioni pervenute (da 0 a 4)	
Lavori previsti e/o nuove urbanizzazioni (da 0 a 3)	
Percorso rilevante/frequentazione scolastica, commerciale, podistica (da 0 a 3)	3
Fermata bus scolastico o bus di linea o Pedibus (da 0 a 2)	
SOMMA	10

NOTE

- Borgo Ospedaletto con pav. dissestato ☒.
- Presenti n.2 fontane (ambito da da valorizzare).
- Negozi ☒. E' presente l'ex- Cinema.
- Intervento: realizzare percorso pedonale lato alberatura rimuovendo soste ed inserendo panchine.



Codice – Nome via	U05	Via Marconi
Zona – Orientamento	Mondolfo	Da via Cavour



DISLIVELLO

ACCENTUATO	LIEVE	VARIABILE	ASSENTE
			X

TIPOLOGIA PERCORSO

Marciapiede <90	Marciapiede >90	Banchina	Carreggiata	Pista cicloped.
	X con interruz		X	

ACCESSIBILITÀ PEDONALE

LATO Sinistro	LATO Destro
X rubinetto con acqua potabile e soste	X 40m poi X
X	X ultimi 40m prima via Toscanini poi X

ATTRAVERSAMENTI E INCROCI

ubicazione	Continuità pedonale	Orientamento (podotattili, paletto, semaforo acustico)	Sicurezza (segnaletica, lunghez. Illuminazione, velocità auto)
Incroci			
Via Cavour	X	NO	NO
Via V. Veneto	X	NO	SI
Via Vandali	X	NO	SI
Via Toscanini	X (2 scal)	NO	SI

Attraversamenti assenti



**STALLI PARCH. RISERVATI
FERMATE AUTOBUS**

ASSENTE	Accessibile	Parz. Access.	Non Access.
X			
X			

RUOLO FUNZIONE DELLA VIA

Limite		Negozi e area commerciale	X
Inserire limite 30	X	Supermercato	
Residenziale	X	Presenza alberatura lato dx ed 1 panchina	X
ITINERARIO	X	n. 1 Fontane acqua potabile da valorizzare	X

PRIORITA'

Non Accessibilità e/o Insicurezza (da 0 a 3)	3
Servizi pubblici, parcheggio, parco giochi, piazze, chiesa, monumenti (da 0 a 3)	2
Stadio, piscina, teatro/cinema, biblioteca (3)	
Supermercati, negozi di prossimità "panificio, alimentare, ecc." (da 0 a 3)	2
Segnalazioni pervenute (da 0 a 4)	
Lavori previsti e/o nuove urbanizzazioni (da 0 a 3)	
Percorso rilevante/frequentazione scolastica, commerciale, podistica (da 0 a 3)	3
Fermata bus scolastico o bus di linea o Pedibus (da 0 a 2)	
SOMMA	10

NOTE

- Negozi **X**.
- Presente scalinata lato SX.
- Intervento: valorizzare alberature rimuovendo soste ed inserendo panchine e uno stallone park riservato.



Codice – Nome via	U06	Via Romont/ via Moro
Zona – Orientamento	Mondolfo	Da via Cavour



DISLIVELLO

ACCENTUATO	LIEVE	VARIABILE	ASSENTE
x		x	X

TIPOLOGIA PERCORSO

Marciapiede <90	Marciapiede >90	Banchina	Carreggiata	Pista cicloped.
	X		X	

DISSESTO/SCONNESSIONI

Carreggiata	Marciapiede o pista
	X

ACCESSIBILITÀ PEDONALE

	LATO Sinistro	LATO Destro
	X	X
Da via Moro	X	X
Via Moro	XX	XX

ATTRAVERSAMENTI E INCROCI

ubicazione	Continuità pedonale	Orientamento (podotattili, paletto, semaforo acustico)	Sicurezza (segnaletica, lungh. Illuminazione, velocità auto)
------------	---------------------	--	--

Incroci

Via Cavour	X	NO	SI
Via Gramsci	X	NO	NO

Attraversamenti assenti

STALLI PARCH. RISERVATI FERMATA AUTOBUS

ASSENTE	Accessibile	Parz. Access.	Non Access.
X			
X			



RUOLO FUNZIONE DELLA VIA

Inserire limite 20	X	Edificio ex supermercato dismesso	X
Parco con accesso sia da Romont che da via Moro	X	Area Parcheggio/incrocio Romont/Cavour/Gramsci	X
Residenziale	X	Presenza alberatura e/o elementi di arredo	

PRIORITA'

Non Accessibilità e/o Insicurezza (da 0 a 3)	2
Servizi pubblici, parcheggio, parco giochi, piazze, chiesa, monumenti (da 0 a 3)	2
Stadio, piscina, teatro/cinema, biblioteca (3)	
Supermercati, negozi di prossimità "panificio, alimentare, ecc." (da 0 a 3)	1
Segnalazioni pervenute (da 0 a 4)	
Lavori previsti e/o nuove urbanizzazioni (da 0 a 3)	
Percorso rilevante/frequentazione scolastica, commerciale, podistica (da 0 a 3)	3
Fermata bus scolastico o bus di linea o Pedibus (da 0 a 2)	
SOMMA	8

NOTE

- Via Palazzina: pendenza e pav. sconnesso (asfaltatura da rifare) ❌
- Via D'Arezzo: con pendenza ❌



Codice – Nome via	U07	Via Fermi/Saragat
Zona – Orientamento	Mondolfo	Da via Cavour



DISLIVELLO	<i>ACCENTUATO</i>	<i>LIEVE</i>	<i>VARIABILE</i>	<i>ASSENTE</i>
	X inizio via	X		X

TIPOLOGIA PERCORSO	<i>Marciapiede <90</i>	<i>Marciapiede >90</i>	<i>Banchina</i>	<i>Carreggiata</i>	<i>Pista cicloped.</i>
		X tratto Saragat	X	X	

ACCESSIBILITÀ PEDONALE	<i>LATO Sinistro</i>	<i>LATO Destro</i>
	Innesto fino alla materna pendenza Vedi mappa	

ATTRAVERSAMENTI E INCROCI

<i>ubicazione</i>	<i>Continuità pedonale</i>	<i>Orientamento (podotattili, paletto, semaforo acustico)</i>	<i>Sicurezza (segnaletica, lung. Illuminazione, velocità auto)</i>
-------------------	----------------------------	---	--

Incroci

Via Cavour	X	NO	NO
Scalinata verso i campi sportivi ed il parco attrezzato	X	NO	
Via V. Veneto	X	NO	NO

Attraversamenti

1. Pendenza (inizio via)	X	NO	NO
2. Parco giochi (STRETTO)	X	NO	NO
3. Scuola Media	X	NO	ma rampa accanto scalini

STALLI PARCH. RISERVATI	<i>ASSENTE</i>	<i>Accessibile</i>	<i>Parz. Access.</i>	<i>Non Access.</i>
Parco e scuola		2X		



RUOLO FUNZIONE DELLA VIA

Inserire limite 30	X	Ludoteca e parco	X
Servizi scuola	X	Area Parcheggio scuola	X
Residenziale	X	Centro residenziale per anziani	X
Scuola Media Fermi + Ludoteca	E15	Scuola Infanzia Aquilone	E13
Palestra scuola media	E17	Casetta dell'acqua al parco	X

PRIORITA'

Non Accessibilità e/o Insicurezza (da 0 a 3)	2
Servizi pubblici, parcheggio, parco giochi, piazze, chiesa, monumenti (da 0 a 3)	2
Stadio, piscina, teatro/cinema, biblioteca (3)	3
Scuola	3
Presenza servizi per disabili-anziani: ambulatori, centro diurno, casa riposo, ospedale, farmacia, (da 0 a 4)	
Segnalazioni pervenute (da 0 a 4)	
Lavori previsti e/o nuove urbanizzazioni (da 0 a 3)	
Percorso rilevante/frequentazione scolastica, commerciale, podistica (da 0 a 3)	3
Fermata bus scolastico o bus di linea o Pedibus (da 0 a 2)	2
SOMMA	15

NOTE

- Piazzale parcheggi e percorso ludoteca con pav. in ghiaia.
- Via Fermi svolta dopo la scuola e si collega a via Cavour (dissesto del manto stradale X).
- Parco: presenza casetta dell'acqua X; collegamento a via Marconi con scala; è presente il parco giochi attrezzato e campo calcio.



Codice – Nome via	U08	Via Vittorio Veneto (tratto 1,2)
Zona – Orientamento	Mondolfo	Da via Marconi/ via Cavour a viale Verdi



DISLIVELLO	<i>ACCENTUATO</i>	<i>LIEVE</i>	<i>VARIABILE</i>	<i>ASSENTE</i>
	X dopo viale Verdi			X

TIPOLOGIA PERCORSO	<i>Marciapiede <90</i>	<i>Marciapiede >90</i>	<i>Banchina</i>	<i>Carreggiata</i>	<i>Pista cicloped.</i>
		X		X	

ACCESSIBILITÀ PEDONALE	<i>LATO Sinistro</i>	<i>LATO Destro</i>
Fino a viale Verdi	X	X
Dal centro riabilitativo	X	X
Da viale Verdi: pendenza	X	X

ATTRAVERSAMENTI E INCROCI

<i>ubicazione</i>	<i>Continuità pedonale</i>	<i>Orientamento (podotattili, paletto, semaforo acustico)</i>	<i>Sicurezza (segnaletica, lungh. Illuminazione, velocità auto)</i>
-------------------	----------------------------	---	---

Incroci

Via Cavour/Marconi (ampio)	X	NO	Da qualificare
Viale Verdi	X	NO	SI



Attraversamenti

H. Scuole	<input checked="" type="checkbox"/>	NO	
Dopo benzinaio	<input checked="" type="checkbox"/>	NO	NO

STALLI PARCH. RISERVATI

ASSENTE	Accessibile	Parz. Access.	Non Access.
X			

FERMATE AUTOBUS

Ubicazione:	Lato SX Via Puccini/Benzinaio
MOBILITA' (raccordo al percorso / spazio per movimento/pedana)	NA
ORIENTAMENTO (intercettaz. non vedenti / identif. fermata)	NO
COMFORT (presenza pensilina / presenza panca)	NO
SICUREZZA	PA

RUOLO FUNZIONE DELLA VIA

Inserire limite 30	X	Centro riabilitativo	X
Scuola	X	Area Parcheggio	
Residenziale		Presenza alberatura e/o elementi di arredo	
ITINERARIO SI	X		

PRIORITA'

Non Accessibilità e/o Insicurezza (da 0 a 3)	1,5
Servizi pubblici, parcheggio, parco giochi, piazze, chiesa, monumenti (da 0 a 3)	
Supermercati, negozi di prossimità "panificio, alimentare, ecc." (da 0 a 3)	
Scuola, cimitero, ufficio postale (3)	3
Presenza servizi per disabili-anziani: ambulatori, centro diurno, casa riposo, ospedale, farmacia, (da 0 a 4)	3
Segnalazioni pervenute (da 0 a 4)	
Lavori previsti e/o nuove urbanizzazioni (da 0 a 3)	
Percorso rilevante/frequenzamento scolastica, commerciale, podistica (da 0 a 3)	3
Fermata bus scolastico o bus di linea o Pedibus (da 0 a 2)	2
SOMMA	12,5

NOTE

- Ambito da riqualificare: incrocio con via Costa.
- Tratto 2 con benzinaio.



Codice – Nome via	U09	Viale Verdi (tratto 1)/Costa
Zona – Orientamento	Marotta	Da via V. Veneto



DISLIVELLO	ACCENTUATO	LIEVE	VARIABILE	ASSENTE
	Via costa			X

TIPOLOGIA PERCORSO	Marciapiede <90	Marciapiede >90	Banchina	Carreggiata	Pista ciclop.
		X		X	

ACCESSIBILITÀ PEDONALE	LATO Sinistro		LATO Destro	
	X		X	
	Da via Costa		X	

ATTRAVERSAMENTI E INCROCI

ubicazione	Continuità pedonale	Orientamento (podotattili, paletto, semaforo acustico)	Sicurezza (segnaletica, lungh. Illuminazione, velocità auto)
------------	------------------------	---	---

Incroci

Via Costa	X	NO	Da qualificare scuola rallentare auto
-----------	---	----	--

Attraversamenti

Inizio via Verdi	X	NO	NO
H. Scuola e pendenza via Costa	X	NO	NO

STALLI PARCH. RISERVATI FERMATE AUTOBUS

ASSENTE	Accessibile	Parz. Access.	Non Access.
X			
X			



RUOLO FUNZIONE DELLA VIA

Limite		Negozi e area commerciale	
Inserire limite	X	Supermercato	
Scuola accessi su via Costa	X	Area Parcheggio	
Residenziale	X	Presenza alberatura e/o elementi di arredo	

PRIORITA'

	Fino a via Costa
Non Accessibilità e/o Insicurezza (da 0 a 3)	1
Servizi pubblici, parcheggio, parco giochi, piazze, chiesa, monumenti (da 0 a 3)	2
Supermercati, negozi di prossimità "panificio, alimentare, ecc." (da 0 a 3)	
Scuola, cimitero, ufficio postale (3)	2
Stazione FS (3)	
Segnalazioni pervenute (da 0 a 4)	
Lavori previsti e/o nuove urbanizzazioni (da 0 a 3)	
Percorso rilevante/frequentazione scolastica, commerciale, podistica (da 0 a 3)	3
Fermata bus scolastico o bus di linea o Pedibus (da 0 a 2)	2
SOMMA	10

NOTE

- Incrocio via Vittorio Veneto/ via Verdi spesso presidiato dai vigili.



Codice – Nome via	U09a	Viale Verdi (tratto 1)/ via Costa
Zona – Orientamento	Marotta	Da via Vittorio Veneto



DISLIVELLO	ACCENTUATO	LIEVE	VARIABILE	ASSENTE
	Via costa			X

TIPOLOGIA PERCORSO	Marciapiede <90	Marciapiede >90	Banchina	Carreggiata	Pista ciclop.
		X		X	

ACCESSIBILITÀ PEDONALE	LATO Sinistro	LATO Destro
	X	X
Da via Costa		X

ATTRAVERSAMENTI E INCROCI

ubicazione	Continuità pedonale	Orientamento (podotattili, paletto, semaforo acustico)	Sicurezza (segnaletica, lungh. Illuminazione, velocità auto)
------------	---------------------	--	--

Incroci

Via Costa	X	NO	Da qualificare scuola rallentare auto
-----------	---	----	---------------------------------------

Attraversamenti

Inizio via Verdi	X	NO	NO
H. Scuola e pendenza via Costa	X	NO	NO

STALLI PARCH. RISERVATI FERMATE AUTOBUS

ASSENTE	Accessibile	Parz. Access.	Non Access.
X			
X			



RUOLO FUNZIONE DELLA VIA

Limite		Negozi e area commerciale	
Inserire limite	X	Supermercato	
Scuola accessi su via Costa	X	Area Parcheggio	
Residenziale	X	Presenza alberatura e/o elementi di arredo	

PRIORITA'

	Fino a via Costa
Non Accessibilità e/o Insicurezza (da 0 a 3)	1
Servizi pubblici, parcheggio, parco giochi, piazze, chiesa, monumenti (da 0 a 3)	2
Supermercati, negozi di prossimità "panificio, alimentare, ecc." (da 0 a 3)	
Scuola, cimitero, ufficio postale (3)	2
Stazione FS (3)	
Segnalazioni pervenute (da 0 a 4)	
Lavori previsti e/o nuove urbanizzazioni (da 0 a 3)	
Percorso rilevante/frequentazione scolastica, commerciale, podistica (da 0 a 3)	3
Fermata bus scolastico o bus di linea o Pedibus (da 0 a 2)	2
SOMMA	10

NOTE

- Incrocio via Vittorio Veneto/ via Verdi spesso presidiato dai vigili.



Codice – Nome via	U09b	Viale Verdi (tratto 1)
Zona – Orientamento	Mondolfo	Da via Vittorio Veneto a via Toscanini



DISLIVELLO

ACCENTUATO	LIEVE	VARIABILE	ASSENTE
X	X	X	X

TIPOLOGIA PERCORSO

Marciapiede <90	Marciapiede >90	Banchina	Carreggiata	Pista ciclod.
	X		X	

ACCESSIBILITÀ PEDONALE

Fino a via

Viale Verdi tratto ciclopedonale da ristorante hotel

LATO Sinistro	LATO Destro
X	X
X	X
X	X

ATTRAVERSAMENTI E INCROCI

ubicazione	Continuità pedonale	Orientamento (podotattili, paletto, semaforo acustico)	Sicurezza (segnaletica, lungh. Illuminazione, velocità auto)
------------	---------------------	--	--

Incroci

Via V. Veneto	X	NO	SI
---------------	---	----	----

Attraversamenti

Inizio via	X	NO	NO
------------	---	----	----

STALLI PARCH. RISERVATI FERMATE AUTOBUS

ASSENTE	Accessibile	Parz. Access.	Non Access.
X			
X			



RUOLO FUNZIONE DELLA VIA

Limite		Negozi e area commerciale/ Hotel	X
Inserire limite 30	X	Supermercato	
Residenziale	X	Presenza alberatura e/o elementi di arredo	X

PRIORITA'

Non Accessibilità e/o Insicurezza (da 0 a 3)	2
Servizi pubblici, parcheggio, parco giochi, piazze, chiesa, monumenti (da 0 a 3)	
Supermercati, negozi di prossimità "panificio, alimentare, ecc." (da 0 a 3)	1
Scuola, cimitero, ufficio postale (3)	3
Segnalazioni pervenute (da 0 a 4)	
Lavori previsti e/o nuove urbanizzazioni (da 0 a 3)	
Percorso rilevante/frequentazione scolastica, commerciale, podistica (da 0 a 3)	3
Fermata bus scolastico o bus di linea o Pedibus (da 0 a 2)	2
SOMMA	11

NOTE

- Via perimetrale che costeggia i bastioni con velocità elevata delle auto.
- Tratto con ciclopedonale ampio ma senza alberatura o fioriere che possano delimitare il percorso e fornire maggiore sicurezza.
- Nel tratto iniziale con pendenza è assente un corrimano.
- Interventi:
 - installare panchine;
 - togliere ferma traffico;
 - delimitare ciclopedonale.



Codice – Nome via	U10	Via Costa
Zona – Orientamento	Mondolfo	Da viale Verdi



DISLIVELLO

ACCENTUATO	LIEVE	VARIABILE	ASSENTE
			X

TIPOLOGIA PERCORSO

Marciapiede <90	Marciapiede >90	Banchina	Carreggiata	Pista cicloped.
			X	

DISSESTO/SCONNESSIONI

Carreggiata	Marciapiede o pista
X	

ACCESSIBILITÀ PEDONALE

LATO Sinistro	LATO Destro
	X

ATTRAVERSAMENTI E INCROCI

ubicazione	Continuità pedonale	Orientamento (podotattili, paletto, semaforo acustico)	Sicurezza (segnaletica, lunghezze, illuminazione, velocità auto)
------------	---------------------	--	--

Incroci

Viale Verdi		NO	Assente via Costa in 2 tratti
-------------	--	----	-------------------------------

Attraversamenti

1h. Scuola (dissesto e pendenza)	X	NO	
----------------------------------	---	----	--

STALLI PARCH. RISERVATI

(Pav. asfalto da rifare al cimitero)

ASSENTE	Accessibile	Parz. Access.	Non Access.
	2X	2X	



RUOLO FUNZIONE DELLA VIA

Limite 30?	X	Negozi e area commerciale	
Scuola	X	Piazzetta davanti scuola	X
Residenziale	X	Cimitero	X
Bar	X	Area parcheggi Piazzale M. delle Foibe	X
Cimitero comunale	E12	Scuola Primaria Padre G.M. Moretti	E14
Palestra scuola elementare	E16		

PRIORITA'

Non Accessibilità e/o Insicurezza (da 0 a 3)	3
Servizi pubblici, parcheggio, parco giochi, piazze, chiesa, monumenti (da 0 a 3)	2
Scuola, cimitero , ufficio postale (3)	3
Presenza servizi per disabili-anziani: ambulatori, centro diurno, casa riposo, ospedale, farmacia, (da 0 a 4)	
Segnalazioni pervenute (da 0 a 4)	
Lavori previsti e/o nuove urbanizzazioni (da 0 a 3)	
Percorso rilevante/frequentazione scolastica, commerciale, podistica (da 0 a 3)	3
Fermata bus scolastico o bus di linea o Pedibus (da 0 a 2)	2
SOMMA	13



Codice – Nome via	U11	Via Toscanini
Zona – Orientamento	Mondolfo	Da via Vandali



DISLIVELLO

ACCENTUATO	LIEVE	VARIABILE	ASSENTE
X			X

TIPOLOGIA PERCORSO

Marciapiede <90	Marciapiede >90	Banchina	Carreggiata	Pista cicloped.
alberi ed interruz	X			

ACCESSIBILITÀ PEDONALE

LATO Sinistro	LATO Destro
X	X

ATTRAVERSAMENTI E INCROCI

ubicazione	Continuità pedonale	Orientamento (podotattili, paletto, semaforo acustico)	Sicurezza (segnaletica, lungh. Illuminazione, velocità auto)
------------	---------------------	--	--

Incroci

Via Vandali	X (2 scal)	NO	SI
Viale Verdi	X (2 scal)	NO	Rialzato ma pendenza

Attraversamenti

assente			
---------	--	--	--

STALLI PARCH. RISERVATI FERMATE AUTOBUS

ASSENTE	Accessibile	Parz. Access.	Non Access.
X			
X			

RUOLO FUNZIONE DELLA VIA

Inserire limite	X	Supermercato	
Residenziale	X	Presenza alberatura e/o elementi di arredo	X



PRIORITA'

Non Accessibilità e/o Insicurezza (da 0 a 3)	3
Servizi pubblici, parcheggio, parco giochi, piazze, chiesa, monumenti (da 0 a 3)	
Segnalazioni pervenute (da 0 a 4)	
Lavori previsti e/o nuove urbanizzazioni (da 0 a 3)	
Percorso rilevante/frequenzamento scolastica, commerciale, podistica (da 0 a 3)	1
Fermata bus scolastico o bus di linea o Pedibus (da 0 a 2)	
SOMMA	4

NOTE

- Segnalare gli scalini presenti nel percorso (rischio inciampo e cadute).



Codice – Nome via	U12	Clivo Lorenzo de Medici
Zona – Orientamento	Mondolfo	Da via Vandali fino alla piazza RSA



DISLIVELLO

ACCENTUATO	LIEVE	VARIABILE	ASSENTE
X			

TIPOLOGIA PERCORSO

Marciapiede <90	Marciapiede >90	Banchina	Carreggiata	Pista ciclop.
			X	

ACCESSIBILITÀ PEDONALE

LATO Sinistro	LATO Destro
	X

ATTRAVERSAMENTI E INCROCI

ubicazione	Continuità pedonale	Orientamento (podotattili, paletto, semaforo acustico)	Sicurezza (segnaletica, lung. Illuminazione, velocità auto)
------------	---------------------	--	---

Incroci

Via Vandali	X	NO	
h. Piazza	X	NO	SI

Attraversamenti

assente			
---------	--	--	--

STALLI PARCH. RISERVATI

In piazza

ASSENTE	Accessibile	Parz. Access.	Non Access.
	X		

RUOLO FUNZIONE DELLA VIA

Limite		Percorso per ambulatori	X
Inserire limite 20 e fare segn. orizzontale	X	Supermercato	
Mura	X	Area Parcheggio/piazza	X
Residenziale	X	Presenza alberatura e/o elementi di arredo	



PRIORITA'

Non Accessibilità e/o Insicurezza (da 0 a 3)	3
Servizi pubblici, parcheggio, parco giochi, piazze, chiesa, monumenti (da 0 a 3)	2
Presenza servizi per disabili-anziani: ambulatori, centro diurno, casa riposo, ospedale, farmacia, (da 0 a 4)	3
Segnalazioni pervenute (da 0 a 4)	
Lavori previsti e/o nuove urbanizzazioni (da 0 a 3)	
Percorso rilevante/frequentazione scolastica, commerciale, podistica (da 0 a 3)	3
Fermata bus scolastico o bus di linea o Pedibus (da 0 a 2)	
SOMMA	11

NOTE

- Assenza corrimano lato muro (con ombra).
- INTERVENTO: ricollocare parcheggi per creare percorso con panchina fra muro e sosta. (anziani cercano appoggio sul muro). Aggiungere corrimano e panchina.
- Ambito da qualificare: incrocio via Vandali / via de Medici (ampliare lo spazio pedonale).



Codice – Nome via	U13	Via Gramsci
Zona – Orientamento	Mondolfo	Da via Romont a via Padre Moretti



DISLIVELLO	ACCENTUATO	LIEVE	VARIABILE	ASSENTE
	x	X	X	X

TIPOLOGIA PERCORSO	Marciapiede <90	Marciapiede >90	Banchina	Carreggiata	Pista cicloped.
	X	X		X	

DISSESTO/SCONNESSIONI	Carreggiata	Marciapiede o pista
		X

ACCESSIBILITÀ PEDONALE	LATO Sinistro	LATO Destro
	X	
Da via Mascagni	X	XXX

ATTRAVERSAMENTI E INCROCI

ubicazione	Continuità pedonale	Orientamento (podotattili, paletto, semaforo acustico)	Sicurezza (segnaletica, lunghezze, illuminazione, velocità auto)
------------	---------------------	--	--

Incroci

Via Romont/Cavour	X	NO	NO
-------------------	---	----	----

Attraversamenti

1. Rialzato	X	NO	
2. Carabinieri pendenza	X (2scal)	NO	SI rialzo

STALLI PARCH. RISERVATI FERMATE AUTOBUS

ASSENTE	Accessibile	Parz. Access.	Non Access.
			X pendenza
X			



RUOLO FUNZIONE DELLA VIA

Limite		Negozi e area commerciale	
Inserire limite	X	Carabinieri	X
Residenziale	X	Presenza alberatura arredo	X

PRIORITA'

Non Accessibilità e/o Insicurezza (da 0 a 3)	3
Servizi pubblici, parcheggio, parco giochi, piazze, chiesa, monumenti (da 0 a 3)	2
Carabinieri (da 0 a 4)	2
Segnalazioni pervenute (da 0 a 4)	
Lavori previsti e/o nuove urbanizzazioni (da 0 a 3)	
Percorso rilevante/frequenzamento scolastica, commerciale, podistica (da 0 a 3)	2,5
Fermata bus scolastico o bus di linea o Pedibus (da 0 a 2)	
SOMMA	9,5

NOTE

- Interruzione e non complanarità del marciapiede presso i Carabinieri.
- Via Coco e Chiesa S. Sebastiano ☒.
- Piazza Moretti pavimentata con arredo ☒; fontana esterna non accessibile per il cordolo perimetrale ☒.



Codice – Nome via	U14	Via Padre Moretti
Zona – Orientamento	Mondolfo	Da via Gramsci



DISLIVELLO

ACCENTUATO	LIEVE	VARIABILE	ASSENTE
			X

TIPOLOGIA PERCORSO

Marciapiede <90	Marciapiede >90	Banchina	Carreggiata	Pista cicloped.
	X		X	

DISSESTO/ SCONNESSIONI

Carreggiata	Marciapiede o pista
X	

ACCESSIBILITÀ PEDONALE

LATO Sinistro	LATO Destro
X	X

ATTRAVERSAMENTI E INCROCI

ubicazione	Continuità pedonale	Orientamento (podotattili, paletto, semaforo acustico)	Sicurezza (segnaletica, lunghezze, illuminazione, velocità auto)
------------	---------------------	--	--

Incroci

Piazza e via Gramsci	X	NO	NO
Caruso X	X	NO	
Coppi negozi	X	NO	

Attraversamenti

Piazza	X (1 scal)	NO	NO
--------	------------	----	----

STALLI PARCH. RISERVATI

ASSENTE	Accessibile	Parz. Access.	Non Access.
X			



FERMATE AUTOBUS

Ubicazione: via Donizetti	Lato SX
MOBILITA' (raccordo al percorso / spazio per movimento/pedana)	NA
ORIENTAMENTO (intercettaz. non vedenti / identif. fermata)	NO
COMFORT (presenza pensilina / presenza panca)	NO
SICUREZZA	SI

RUOLO FUNZIONE DELLA VIA

Inserire limite	X	Piazza e chiesa	X
Servizi		Area Parcheggio	
Residenziale	X	Presenza alberatura e/o elementi di arredo	

PRIORITA'

Non Accessibilità e/o Insicurezza (da 0 a 3)	3
Servizi pubblici, parcheggio, parco giochi, piazze, chiesa, monumenti (da 0 a 3)	2
Segnalazioni pervenute (da 0 a 4)	
Lavori previsti e/o nuove urbanizzazioni (da 0 a 3)	
Percorso rilevante/frequentazione scolastica, commerciale, podistica (da 0 a 3)	2
Fermata bus scolastico o bus di linea o Pedibus (da 0 a 2)	2
SOMMA	9



Codice – Nome via	U15	Via S. Sebastiano/ via la Coppa/ via le Grotte
Zona – Orientamento	Mondolfo	Da via Padre Moretti



DISLIVELLO

ACCENTUATO	LIEVE	VARIABILE	ASSENTE
X		X	X

TIPOLOGIA PERCORSO

Marciapiede <90	Marciapiede >90	Banchina	Carreggiata	Pista cicloped.
X	X		X	

DISSESTO/ SCONNESSIONI

Carreggiata	Marciapiede o pista
X La Coppa/Le Grotte	

ACCESSIBILITÀ PEDONALE

LATO Sinistro	LATO Destro
	X

ATTRAVERSAMENTI E INCROCI

ubicazione	Continuità pedonale	Orientamento (podotattili, paletto, semaforo acustico)	Sicurezza (segnaletica, lungh. Illuminazione, velocità auto)
------------	---------------------	--	--

Incroci

Via Padre Moretti e Piazza	X	NO	NO
----------------------------	---	----	----

Attraversamenti assenti



**STALLI PARCH. RISERVATI
FERMATE AUTOBUS**

ASSENTE	Accessibile	Parz. Access.	Non Access.
	<input checked="" type="checkbox"/> Centro commerciale		
X			

RUOLO FUNZIONE DELLA VIA

Limite		Negozi e area commerciale	
Inserire limite 30	X	Supermercato	X
Santuario Le grotte e chiesa S. Sebastiano	X	Area Parcheggio	X
Residenziale e campagna	X	Presenza alberatura e/o elementi di arredo	

PRIORITA'

Non Accessibilità e/o Insicurezza (da 0 a 3)	3
Servizi pubblici, parcheggio, parco giochi, piazze, chiesa, monumenti (da 0 a 3)	2
Stadio, piscina, teatro/cinema, biblioteca (3)	
Supermercati, negozi di prossimità "panificio, alimentare, ecc." (da 0 a 3)	3
Segnalazioni pervenute (da 0 a 4)	
Lavori previsti e/o nuove urbanizzazioni (da 0 a 3)	
Percorso rilevante/frequentazione scolastica, commerciale, podistica (da 0 a 3)	3
Fermata bus scolastico o bus di linea o Pedibus (da 0 a 2)	
SOMMA	11

NOTE

- Percorso verso il santuario Madonna delle Grotte.
- Presso il Santuario è presente un parco attrezzato ☒, con prato (ambito privato) per eventi con tavoli picnic, alberatura, illuminazione.



Codice – Nome via	U16	Viale dell'Industria
Zona – Orientamento	Centocroci	Da via Coppi



DISLIVELLO

ACCENTUATO	LIEVE	VARIABILE	ASSENTE
			X

TIPOLOGIA PERCORSO

Marciapiede <90	Marciapiede >90	Banchina	Carreggiata	Pista cicloped.
	X		X	

ACCESSIBILITÀ PEDONALE

20m

30m prima via
pendenza via Allende

20m dopo via Allende

Dall'area park park
ultimi 10m

	LATO Sinistro	LATO Destro
	X	X
	X	X
	X	X
	X	X
	X	X ultimi 10m X

ATTRAVERSAMENTI E INCROCI

ubicazione	Continuità pedonale	Orientamento (podotattili, paletto, semaforo acustico)	Sicurezza (segnaletica, lung. Illuminazione, velocità auto)
------------	---------------------	--	---

Incroci

P 424 DX (marciapiede)	X	NO	SI
P 424 SX percorso assente verso Marotta	X	NO	NO
Area park parco fine via con interruzioni			

Attraversamenti

Via dello Sport	X (2 scal)	NO	SI/NO
Via Occorsio-(fermata)	X (1 scal)	NO	
H. area park parco	No visibile	NO	NO



STALLI PARCH. RISERVATI

Parco con area park

ASSENTE	Accessibile	Parz. Access.	Non Access.
	X		

FERMATE AUTOBUS

Ubicazione	DX	SX H. Via dello Sport	SX Via Occorsio	DX Via Alessandrini	SX Via Alessandrini
MOBILITA' (A	NA	NA	A	NA
ORIENTAMENTO	NO	NO	NO	NO	NO
COMFORT	NO	NO	PA no panca	NO	NO
SICUREZZA	SI	NO	PA	SI	SI

RUOLO FUNZIONE DELLA VIA

Limite		Imprese	X
Inserire limite		Supermercato	
Farmacia	X	Area Parcheggio	X
Residenziale	X	Presenza alberatura e/o elementi di arredo	

PRIORITA'

Non Accessibilità e/o Insicurezza (da 0 a 3)	1,5
Servizi pubblici, parcheggio, parco giochi, piazze, chiesa, monumenti (da 0 a 3)	2
Stadio, piscina, teatro/cinema, biblioteca (3)	
Supermercati, negozi di prossimità "panificio, alimentare, ecc." (da 0 a 3)	2
Presenza servizi per disabili-anziani: ambulatori, centro diurno, casa riposo, ospedale, farmacia, (da 0 a 4)	3
Segnalazioni pervenute (da 0 a 4)	
Lavori previsti e/o nuove urbanizzazioni (da 0 a 3)	
Percorso rilevante/frequenzamento scolastica, commerciale, podistica (da 0 a 3)	3
Fermata bus scolastico o bus di linea o Pedibus (da 0 a 2)	2
SOMMA	13,5

NOTE (fra Centocroci e Marotta)

- SP 424 con limite 50kmh e uscita autostradale.
- N.5 fermate bus non accessibili e insicure con attraversamenti pericolosi X.
- N. 1 attraversamento X (h. supermercato Lidl).
- Banchine con asfaltatura discontinua e segnaletica orizzontale incompleta.
- Ambito da qualificare: incrocio con via Valcesano.



Codice – Nome via	U17	Via Coppi/ via Nuvolari/ via Meroni
Zona – Orientamento	Mondolfo	Da via Coppi a via dello Sport



DISLIVELLO

ACCENTUATO	LIEVE	VARIABILE	ASSENTE
X	X	X	X

TIPOLOGIA PERCORSO

Marciapiede <90	Marciapiede >90	Banchina	Carreggiata	Pista cicloped.
	X	Via Nuvolari	X	

DISSESTO/SCONNESSIONI

Carreggiata	Marciapiede o pista
X	X

ACCESSIBILITÀ PEDONALE

LATO Sinistro	LATO Destro
X	X

ATTRAVERSAMENTI E INCROCI

ubicazione	Continuità pedonale	Orientamento (podotattili, paletto, semaforo acustico)	Sicurezza (segnaletica, lungh. Illuminazione, velocità auto)
------------	---------------------	--	--

Incroci

Via Industria/Moretti	X	NO	SI
Via Nuvolari con parco X		NO	SI
Via dello Sport	XX	NO	SI

Attraversamenti

1. Coppi	X (2 scal)	NO	SI
2. Su via Nuvolari x 2 (con dissesto)	X	NO	SI

STALLI PARCH. RISERVATI

ASSENTE	Accessibile	Parz. Access.	Non Access.
X			



RUOLO FUNZIONE DELLA VIA

Limite		Negozi e area commerciale	X
Inserire limite 20	X	Supermercato	
Parco	X	Area Parcheggio	
Residenziale	X	Presenza alberatura e/o elementi di arredo	X

PRIORITA'

Non Accessibilità e/o Insicurezza (da 0 a 3)	2/3
Servizi pubblici, parcheggio, parco giochi, piazze, chiesa, monumenti (da 0 a 3)	2
Supermercati, negozi di prossimità "panificio, alimentare, ecc." (da 0 a 3)	
Segnalazioni pervenute (da 0 a 4)	
Lavori previsti e/o nuove urbanizzazioni (da 0 a 3)	
Percorso rilevante/frequentazione scolastica, commerciale, podistica (da 0 a 3)	2
Fermata bus scolastico o bus di linea o Pedibus (da 0 a 2)	
SOMMA	6,5



Codice – Nome via	U18	Via Occorsio
Zona – Orientamento	Centocroci	Da SP17 via Industria



DISLIVELLO

ACCENTUATO	LIEVE	VARIABILE	ASSENTE
			X

TIPOLOGIA PERCORSO

Marciapiede <90	Marciapiede >90	Banchina	Carreggiata	Pista cicloped.
			X	

DISSESTO/SCONNESSIONI

Carreggiata	Marciapiede o pista
X	

ACCESSIBILITÀ PEDONALE

LATO Sinistro	LATO Destro
X	X

ATTRAVERSAMENTI E INCROCI

ubicazione	Continuità pedonale	Orientamento (podotattili, paletto, semaforo acustico)	Sicurezza (segnaletica, lung. Illuminazione, velocità auto)
------------	---------------------	--	---

Incroci

SP17	X	NO	NO
Via Amato con pendenza	X	NO	SI

Attraversamenti

Dopo via Amato con dissesto e scuola x 2	X	NO	SI
--	---	----	----

STALLI PARCH. RISERVATI FERMATE AUTOBUS

ASSENTE	Accessibile	Parz. Access.	Non Access.
X			
X			



RUOLO FUNZIONE DELLA VIA

Scuola Infanzia Centocroci (Nido in costruzione)	E19	Negozi e area commerciale	
Inserire limite 20	X	Scuola	X
Residenziale	X	Presenza alberatura e/o elementi di arredo	

PRIORITA'

Non Accessibilità e/o Insicurezza (da 0 a 3)	3
Servizi pubblici, parcheggio, parco giochi, piazze, chiesa, monumenti (da 0 a 3)	2
Stadio, piscina, teatro/cinema, biblioteca (3)	
Supermercati, negozi di prossimità "panificio, alimentare, ecc." (da 0 a 3)	
Scuola, cimitero, ufficio postale (3)	3
Segnalazioni pervenute (da 0 a 4)	3
Lavori previsti e/o nuove urbanizzazioni (da 0 a 3) Nuovo Nido	
Percorso rilevante/frequentazione scolastica, commerciale, podistica (da 0 a 3)	3
Fermata bus scolastico o bus di linea o Pedibus (da 0 a 2)	2
SOMMA	17



Codice – Nome via	U19	Via Dello Sport
Zona – Orientamento	Mondolfo	Da via dell'Industria



DISLIVELLO	ACCENTUATO	LIEVE	VARIABILE	ASSENTE
		X	X	X

TIPOLOGIA PERCORSO	Marciapiede <90	Marciapiede >90	Banchina	Carreggiata	Pista cicloped.
		Tratto con scal. inizio		X	

DISSESTO/ SCONNESSIONI	Carreggiata	Marciapiede o pista
	X	

ACCESSIBILITÀ PEDONALE	LATO Sinistro	LATO Destro
		X

ATTRAVERSAMENTI E INCROCI

ubicazione	Continuità pedonale	Orientamento (podotattili, paletto, semaforo acustico)	Sicurezza (segnaletica, lung. Illuminazione, velocità auto)
------------	------------------------	---	--

Incroci

Via dell'Industria	X	NO	NO
--------------------	---	----	----

Attraversamenti assenti

STALLI PARCH. RISERVATI FERMATE AUTOBUS

ASSENTE	Accessibile	Parz. Access.	Non Access.
X			
v. via Industria			

RUOLO FUNZIONE DELLA VIA

Stadio Longarini Lucchesi	E18	Negozi e area commerciale	
Inserire limite 20	X	Supermercato	
Stadio Mondolfo	X	Area Parcheggio	X
Residenziale	X	Presenza alberatura e/o elementi di arredo	



PRIORITA'

Non Accessibilità e/o Insicurezza (da 0 a 3)	2/3
Servizi pubblici, parcheggio, parco giochi, piazze, chiesa, monumenti (da 0 a 3)	2
Stadio , piscina, teatro/cinema, biblioteca (3)	3
Segnalazioni pervenute (da 0 a 4)	
Lavori previsti e/o nuove urbanizzazioni (da 0 a 3)	
Percorso rilevante/frequenzamento scolastica, commerciale, podistica (da 0 a 3)	3
Fermata bus scolastico o bus di linea o Pedibus (da 0 a 2)	
SOMMA	10,5

NOTE

- Careggiata dissestata con pav. da asfaltare.



Codice – Nome via	U20	Via Pergolese
Zona – Orientamento	Centrocroci	Da viale dell'Industria fino alla rotonda lato dx



DISLIVELLO	<i>ACCENTUATO</i>	<i>LIEVE</i>	<i>VARIABILE</i>	<i>ASSENTE</i>
		X	X pista in costruzione	X

TIPOLOGIA PERCORSO	<i>Marciapiede <90</i>	<i>Marciapiede >90</i>	<i>Banchina</i>	<i>Carreggiata</i>	<i>Pista ciclod.</i>
		X			X in corso

ACCESSIBILITÀ PEDONALE	<i>LATO Sinistro</i>	<i>LATO Destro</i>
	X	X con 1 interruz di 3m 30m prima della rotonda
Dalla rotonda alla chiesa	X	X progetti ciclopedonale
Dopo la chiesa	X	X

ATTRAVERSAMENTI E INCROCI

<i>ubicazione</i>	<i>Continuità pedonale</i>	<i>Orientamento (podotattili, paletto, semaforo acustico)</i>	<i>Sicurezza (segnaletica, lungh. Illuminazione, velocità auto)</i>
-------------------	----------------------------	---	---

Incroci

Viale dell'industria	X	NO	SI
Rotonda		NO	

Attraversamenti

Inizio con semaforo X scivolo ripido	X	NO 1 avvisatore	
Prima rotonda	X (2 scal)	NO	NO

STALLI PARCH. RISERVATI

Supermercato Famila

<i>ASSENTE</i>	<i>Accessibile</i>	<i>Parz. Access.</i>	<i>Non Access.</i>
	X		

FERMATE AUTOBUS

<i>Ubicazione: h. Paganini</i>	<i>DX Chiesa, S. Gervasio, Area park</i>	<i>SX, DX x2</i>
MOBILITA' (raccordo al percorso / spazio per movimento/pedana)	NA	A
ORIENTAMENTO (intercettaz. non vedenti / identif. fermata)	NO	NO
COMFORT (presenza pensilina / presenza panca)	SI	NO
SICUREZZA	SI	SI



RUOLO FUNZIONE DELLA VIA

Limite 50	X	Negozi e area commerciale	X
Inserire limite	X	Supermercato angolo con via San Sebastiano	X
Parco via beato angelico	X	Area Parcheggio	X
Residenziale	X	Presenza alberatura e/o elementi di arredo	

PRIORITA'

Non Accessibilità e/o Insicurezza (da 0 a 3) un po' di pendenza all'inizio dopo rotonda	1,5
Servizi pubblici, parcheggio, parco giochi, piazze, chiesa, monumenti (da 0 a 3)	2
Stadio, piscina, teatro/cinema, biblioteca (3)	
Supermercati, negozi di prossimità "panificio, alimentare, ecc." (da 0 a 3)	3
Presenza servizi per disabili-anziani: ambulatori, centro diurno, casa riposo, ospedale, farmacia, (da 0 a 4)	
Segnalazioni pervenute (da 0 a 4)	
Lavori previsti e/o nuove urbanizzazioni (da 0 a 3) PNRR ciclopedonale fino alla chiesa	3
Percorso rilevante/frequenzamento scolastico, commerciale, podistico (da 0 a 3)	3
Fermata bus scolastico o bus di linea o Pedibus (da 0 a 2)	2
SOMMA	14,5

NOTE

- All'angolo con via dell'Industria presenti n. 2 negozi con rampa.
- Parco giochi delimitato da una staccionata di legno ☒; giochi e panchine ☒; cestino ☒; fermata bus ☒; attraversamento ☒; percorso esterno ☒.
- Strada residenziale e ampio parcheggio: assente stallo riservato.
- Via Beato Angelico: residenziale ☒.
- Chiesa S. Gervasio: ingresso a raso, ma ambito esterno ☒ (prato e arredo).
- Supermercato Famila: per 20m ☒ poi si ricollega alla ciclopedonale in costruzione; il resto dei percorsi ☒.



Codice – Nome via	U21	SP176
Zona – Orientamento	Centocroci	Dal supermercato Famila in via S. Sebastiano fino alla chiesa di S. Gervasio



DISLIVELLO

ACCENTUATO	LIEVE	VARIABILE	ASSENTE
		X	X

TIPOLOGIA PERCORSO

Marciapiede <90	Marciapiede >90	Banchina	Carreggiata	Pista ciclop.
			X	X

ACCESSIBILITÀ PEDONALE

LATO Sinistro	LATO Destro
X	X

ATTRAVERSAMENTI E INCROCI

ubicazione	Continuità pedonale	Orientamento (podotattili, paletto, semaforo acustico)	Sicurezza (segnaletica, lungh. Illuminazione, velocità auto)
------------	---------------------	--	--

Incroci

Rotonda via S. Sebastiano	X	NO	
---------------------------	---	----	--

Attraversamenti

STALLI PARCH. RISERVATI

ASSENTE	Accessibile	Parz. Access.	Non Access.
X			

FERMATE AUTOBUS

Ubicazione:	Lato DX 1
MOBILITA' (raccordo al percorso / spazio per movimento/pedana)	NA
ORIENTAMENTO (intercettaz. non vedenti / identif. fermata)	NO
COMFORT (presenza pensilina / presenza panca)	SI
SICUREZZA	SI



RUOLO FUNZIONE DELLA VIA

Limite		Chiesa S. Gervasio	X
Inserire limite		Farmacia	
Parco giochi	X	Area Parcheggio	X
Residenziale	X	Presenza alberatura e/o elementi di arredo	

PRIORITA'

Non Accessibilità e/o Insicurezza (da 0 a 3)	1,5
Servizi pubblici, parcheggio, parco giochi, piazze, chiesa, monumenti (da 0 a 3)	2
Stadio, piscina, teatro/cinema, biblioteca (3)	
Supermercati, negozi di prossimità "panificio, alimentare, ecc." (da 0 a 3)	1
Segnalazioni pervenute (da 0 a 4)	
Lavori previsti e/o nuove urbanizzazioni (da 0 a 3)	3
Percorso rilevante/frequentazione scolastica, commerciale, podistica (da 0 a 3)	3
Fermata bus scolastico o bus di linea o Pedibus (da 0 a 2)	2
SOMMA	12,5

NOTE

- Lavori in corso: realizzazione ciclopedonale fino alla chiesa San Gervasio.



Codice – Nome via	U22	Via XX Settembre
Zona – Orientamento	Mondolfo	Dalla Piazza



DISLIVELLO	ACCENTUATO	LIEVE	VARIABILE	ASSENTE
	X			

TIPOLOGIA PERCORSO	Marciapiede <90	Marciapiede >90	Banchina	Carreggiata	Pista cicloped.
				Pav. non complanare ma senza fughe	

DISSESTO/ SCONNESSIONI	Carreggiata pavimentata	Marciapiede o pista
	X	

ACCESSIBILITÀ PEDONALE	LATO Sinistro	LATO Destro
		X

ATTRAVERSAMENTI E INCROCI

ubicazione	Continuità pedonale	Orientamento (podotattili, paletto, semaforo acustico)	Sicurezza (segnaletica, lungh. Illuminazione, velocità auto)
------------	------------------------	--	---

Incroci

Piazza del Comune	X	NO	SI
Via Mazzini	X	NO	SI
Via Marconi/Cavour	X	NO	NO

Attraversamenti assenti

STALLI PARCH. RISERVATI FERMATE AUTOBUS

ASSENTE	Accessibile	Parz. Access.	Non Access.
X			
X			



RUOLO FUNZIONE DELLA VIA

Limite		Negozi e area commerciale	X
Farmacia	X	Sala presepe	X
Credit agricole e Caritas	X	Chiesa con rampa	X
Residenziale	X	elementi di arredo	X

PRIORITA'

Non Accessibilità e/o Insicurezza (da 0 a 3)	3
Servizi pubblici, parcheggio, parco giochi, piazze, chiesa, monumenti (da 0 a 3)	2
Supermercati, negozi di prossimità "panificio, alimentare, ecc." (da 0 a 3)	3
Presenza servizi per disabili-anziani: ambulatori, centro diurno, casa riposo, ospedale, farmacia, (da 0 a 4)	3
Segnalazioni pervenute (da 0 a 4)	
Lavori previsti e/o nuove urbanizzazioni (da 0 a 3)	
Percorso rilevante/frequentazione scolastica, commerciale, podistica (da 0 a 3)	3
Fermata bus scolastico o bus di linea o Pedibus (da 0 a 2)	
SOMMA	14

NOTE

- Banca Credit Agricole: ingressi e porta X.
- Presenti esercizi commerciali (con porte aperte).
- Inizio via: ampia scalinata senza corrimano.
- Ambito pedonale in via Fratelli Rosselli: pavimentato e pedonale.
- Negozi e centro Caritas con scalini X.



Codice – Nome via	U23	Via Valienza
Zona – Orientamento	Mondolfo	



DISLIVELLO

ACCENTUATO	LIEVE	VARIABILE	ASSENTE
	X		X

TIPOLOGIA PERCORSO

Marciapiede <90	Marciapiede >90	Banchina	Carreggiata	Pista cicloped.
	Pavimentazione non idonea			

ACCESSIBILITÀ PEDONALE

LATO Sinistro	LATO Destro
	X

ATTRAVERSAMENTI E INCROCI

ubicazione	Continuità pedonale	Orientamento (podotattili, paletto, semaforo acustico)	Sicurezza (segnaletica, lunghezze, illuminazione, velocità auto)
------------	---------------------	--	--

Incroci

Piazza fino al percorso che sale verso via Torre/Rocca/Belvedere	X	X	SI
--	---	---	----

STALLI PARCH. RISERVATI FERMATE AUTOBUS

ASSENTE	Accessibile	Parz. Access.	Non Access.
X			
X			

RUOLO FUNZIONE DELLA VIA

Giardino	X	Area Parcheggio	X
Residenziale	X	Presenza alberatura e/o elementi di arredo	



PRIORITA'

Non Accessibilità e/o Insicurezza (da 0 a 3)	2
Servizi pubblici, parcheggio, parco giochi, piazze, chiesa, monumenti (da 0 a 3)	2
Medico (da 0 a 3)	3
Segnalazioni pervenute (da 0 a 4)	
Lavori previsti e/o nuove urbanizzazioni (da 0 a 3)	
Percorso rilevante/frequentazione scolastica, commerciale, podistica (da 0 a 3)	3
Fermata bus scolastico o bus di linea o Pedibus (da 0 a 2)	
SOMMA	8

NOTE

- Presente ambulatorio medico con scalino 



Codice – Nome via	U24	Via Torre
Zona – Orientamento	Mondolfo	Dalla Piazza



DISLIVELLO

ACCENTUATO	LIEVE	VARIABILE	ASSENTE
X		X	X

TIPOLOGIA PERCORSO

Marciapiede <90	Marciapiede >90	Banchina	Carreggiata	Pista cicloed.
	X			

DISSESTO/SCONNESSIONI

Carreggiata pavimentata	Marciapiede o pista
X	

ACCESSIBILITÀ PEDONALE

LATO Sinistro	LATO Destro
	XX

ATTRAVERSAMENTI E INCROCI

ubicazione	Continuità pedonale	Orientamento (podotattili, paletto, semaforo acustico)	Sicurezza (segnaletica, lungh. Illuminazione, velocità auto)
------------	---------------------	--	--

Incroci

Piazza	X	NO	NO
--------	---	----	----



**STALLI PARCH. RISERVATI
FERMATE AUTOBUS**

ASSENTE	Accessibile	Parz. Access.	Non Access.
X			
X			

RUOLO FUNZIONE DELLA VIA

Area pedonale chiusa alle AUTO	X	Ufficio risorse umane	X
Inserire limite		UFFICIO PERSONALE	E02
Comando polizia municipale (FARE CORRIMANO)	E02	Area Parcheggio	
Residenziale	X	Presenza arredo: AGGIUNGERE PANCHINE	X

PRIORITA'

Non Accessibilità e/o Insicurezza (da 0 a 3)	2/3
Servizi pubblici, parcheggio, parco giochi, piazze, chiesa, monumenti (da 0 a 3)	2
Stadio, piscina, teatro/cinema, POLIZIA (3)	3
Supermercati, negozi di prossimità "panificio, alimentare, ecc." (da 0 a 3)	
Presenza servizi per disabili-anziani: ambulatori, centro diurno, casa riposo, ospedale, farmacia, (da 0 a 4)	
Segnalazioni pervenute (da 0 a 4)	4
Lavori previsti e/o nuove urbanizzazioni (da 0 a 3)	
Percorso rilevante/frequentazione scolastica, commerciale, podistica (da 0 a 3)	3
Fermata bus scolastico o bus di linea o Pedibus (da 0 a 2)	
SOMMA	14,5

NOTE

- Percorso perimetrale ai bastioni San Anna.
- Nel tratto iniziale con pendenza: assente corrimano; poche panchine.
- Segnalazioni dei residenti: non possono più accedere in auto. Intervento: sostituire il ferma- traffico con segnaletica.



Codice – Nome via	U25	Corso della Libertà
Zona – Orientamento	Mondolfo	Da via Vandali al comune



DISLIVELLO

ACCENTUATO	LIEVE	VARIABILE	ASSENTE
			X

TIPOLOGIA PERCORSO

Marciapiede <90	Marciapiede >90	Banchina	Carreggiata Pavimentazione non idonea	Pista cicloped.

ACCESSIBILITÀ PEDONALE

LATO Sinistro	LATO Destro
	X

ATTRAVERSAMENTI E INCROCI

ubicazione	Continuità pedonale	Orientamento (podotattili, paletto, semaforo acustico)	Sicurezza (segnaletica, lungh. Illuminazione, velocità auto)
------------	------------------------	---	---

Incroci

Piazza	X	NO	
--------	---	----	--

Attraversamenti

--	--	--	--

STALLI PARCH. RISERVATI FERMATE AUTOBUS

ASSENTE	Accessibile	Parz. Access.	Non Access.
X			
X			

RUOLO FUNZIONE DELLA VIA

Limite	
Inserire limite 20	X
Piazza	X
Residenziale	X

Negozi e area commerciale	
Supermercato	
Area Parcheggio	
Presenza alberatura e/o elementi di arredo	



PRIORITA'

Non Accessibilità e/o Insicurezza (da 0 a 3)	3
Servizi pubblici, parcheggio, parco giochi, piazze, chiesa, monumenti (da 0 a 3)	2
Segnalazioni pervenute (da 0 a 4)	
Lavori previsti e/o nuove urbanizzazioni (da 0 a 3)	
Percorso rilevante/frequenzamento scolastica, commerciale, podistica (da 0 a 3)	2
Fermata bus scolastico o bus di linea o Pedibus (da 0 a 2)	
SOMMA	7



Codice – Nome via	U26	Vicolo Decumano
Zona – Orientamento	Mondolfo	Dalla piazza



DISLIVELLO	ACCENTUATO	LIEVE	VARIABILE	ASSENTE
				X

TIPOLOGIA PERCORSO	Marciapiede <90	Marciapiede >90	Banchina	Carreggiata	Pista cicloped.
		Area pedonale		Pavimentazione non idonea	

DISSESTO/ SCONNESSIONI	Carreggiata	Marciapiede o pista
	X	

ACCESSIBILITÀ PEDONALE	LATO Sinistro	LATO Destro
		X

ATTRAVERSAMENTI E INCROCI

ubicazione	Continuità pedonale	Orientamento (podotattili, paletto, semaforo acustico)	Sicurezza (segnaletica, lungh. Illuminazione, velocità auto)
------------	---------------------	--	--

Incroci

--	--	--	--

STALLI PARCH. RISERVATI FERMATE AUTOBUS

ASSENTE	Accessibile	Parz. Access.	Non Access.
X			
X			

RUOLO FUNZIONE DELLA VIA

Pedonale	X	Supermercato	
Servizi		Area Parcheggio	



Residenziale passaggio per accesso ronda	X	Presenza alberatura e/o elementi di arredo	
--	---	--	--

PRIORITA'

Non Accessibilità e/o Insicurezza (da 0 a 3)	3
Servizi pubblici, parcheggio, parco giochi, piazze, chiesa, monumenti (da 0 a 3)	2
Supermercati, negozi di prossimità "panificio, alimentare, ecc." (da 0 a 3)	
Presenza servizi per disabili-anziani: ambulatori, centro diurno, casa riposo, ospedale, farmacia, (da 0 a 4)	1
Segnalazioni pervenute (da 0 a 4)	
Lavori previsti e/o nuove urbanizzazioni (da 0 a 3)	
Percorso rilevante/frequentazione scolastica, commerciale, podistica (da 0 a 3)	2,5
Fermata bus scolastico o bus di linea o Pedibus (da 0 a 2)	
SOMMA	8,5

NOTE

- Solo un tratto intermedio percorribile: dissesto con buche e pavimentazione non idonea.
- Percorso della Ronda: non idoneo.



Codice – Nome via	U27	Via F.lli Rosselli
Zona – Orientamento	Mondolfo	Da via Corso della Libertà



DISLIVELLO	ACCENTUATO	LIEVE	VARIABILE	ASSENTE
				X

TIPOLOGIA PERCORSO	Marciapiede <90	Marciapiede >90	Banchina	Carreggiata Pavimentazione non idonea	Pista cicloped.

DISSESTO/ SCONNESSIONI	Carreggiata pav	Marciapiede o pista
	X	

ACCESSIBILITÀ PEDONALE	LATO Sinistro	LATO Destro
	X	

ATTRAVERSAMENTI E INCROCI

ubicazione	Continuità pedonale	Orientamento (podotattili, paletto, semaforo acustico)	Sicurezza (segnaletica, lunghezze, illuminazione, velocità auto)
------------	---------------------	--	--

Incroci

Piazza Battisti	X	NO	SI
-----------------	---	----	----

Attraversamenti

STALLI PARCH. RISERVATI FERMATE AUTOBUS

ASSENTE	Accessibile	Parz. Access.	Non Access.
X			
X			



RUOLO FUNZIONE DELLA VIA

Limite		Negozi e area commerciale	
Inserire limite 20	X	Supermercato	
Attività parrocchiali	X	Area Parcheggio	
Residenziale	X	Presenza alberatura e/o elementi di arredo	

PRIORITA'

Non Accessibilità e/o Insicurezza (da 0 a 3)	3
Servizi pubblici, parcheggio, parco giochi, piazze, chiesa, monumenti (da 0 a 3)	
Segnalazioni pervenute (da 0 a 4)	
Lavori previsti e/o nuove urbanizzazioni (da 0 a 3)	
Percorso rilevante/frequentazione scolastica, commerciale, podistica (da 0 a 3)	1,5
Fermata bus scolastico o bus di linea o Pedibus (da 0 a 2)	
SOMMA	4,5

NOTE

- Via Donatori di Sangue: installare corrimano.



Codice – Nome via	U28	Via Garibaldi
Zona – Orientamento	Mondolfo	Dalla Piazza



DISLIVELLO	ACCENTUATO	LIEVE	VARIABILE	ASSENTE
				X

TIPOLOGIA PERCORSO	Marciapiede <90	Marciapiede >90	Banchina	Carreggiata Pavimentazione non idonea	Pista cicloped.

DISSESTO/SCONNESSIONI	Carreggiata	Marciapiede o pista
	X	

ACCESSIBILITÀ PEDONALE	LATO Sinistro	LATO Destro
		X

ATTRAVERSAMENTI E INCROCI

ubicazione	Continuità pedonale	Orientamento (podotattili, paletto, semaforo acustico)	Sicurezza (segnaletica, lungh. Illuminazione, velocità auto)
------------	---------------------	--	--

Incroci

Piazza	X	NO	
--------	---	----	--

Attraversamenti

assente			
---------	--	--	--

STALLI PARCH. RISERVATI

ASSENTE	Accessibile	Parz. Access.	Non Access.
	2X		



RUOLO FUNZIONE DELLA VIA

Inserire limite 10	X	Ambulatori	X
Servizi medici	X	Area Parcheggio	
Residenziale	X	Presenza alberatura e/o elementi di arredo	

PRIORITA'

Non Accessibilità e/o Insicurezza (da 0 a 3)	3
Servizi pubblici, parcheggio, parco giochi, piazze, chiesa, monumenti (da 0 a 3)	2
Stadio, piscina, teatro/cinema, biblioteca (3)	
Supermercati, negozi di prossimità "panificio, alimentare, ecc." (da 0 a 3)	
Presenza servizi per disabili-anziani: ambulatori, centro diurno, casa riposo, ospedale, farmacia, (da 0 a 4)	3
Segnalazioni pervenute (da 0 a 4)	2
Lavori previsti e/o nuove urbanizzazioni (da 0 a 3)	10
Percorso rilevante/frequentazione scolastica, commerciale, podistica (da 0 a 3)	3
Fermata bus scolastico o bus di linea o Pedibus (da 0 a 2)	
SOMMA	13

NOTE

- Pavimentazione in masselli non complanare **X**.
- Inserire corrimano anche lungo strada.



Codice – Nome via	U29	Via San Michele
Zona – Orientamento	Mondolfo	Da Piazza Martini/ via F.lli Rosselli



DISLIVELLO	ACCENTUATO	LIEVE	VARIABILE	ASSENTE
		X non complanare		X

TIPOLOGIA PERCORSO	Marciapiede <90	Marciapiede >90	Banchina	Carreggiata	Pista cicloed.
	Scalinata verso via Cavour			Area pedonale	

DISSESTO/ SCONNESSIONI	Carreggiata	Marciapiede o pista
	X	X

ACCESSIBILITÀ PEDONALE	LATO Sinistro	LATO Destro
	X	X

ATTRAVERSAMENTI E INCROCI

ubicazione	Continuità pedonale	Orientamento (podotattili, paletto, semaforo acustico)	Sicurezza (segnaletica, lungh. Illuminazione, velocità auto)
------------	------------------------	---	---

Incroci

Piazza Martini/F.lli Rosselli	X	NO	
Via Marconi (scalinata)/Cavour	X	NO	SI

STALLI PARCH. RISERVATI FERMATE AUTOBUS

ASSENTE	Accessibile	Parz. Access.	Non Access.
X			
X			

RUOLO FUNZIONE DELLA VIA

Limite		Negozi e area commerciale	
Residenziale		Presenza alberatura e/o elementi di arredo	



PRIORITA'

Non Accessibilità e/o Insicurezza (da 0 a 3)	2/3
Servizi pubblici, parcheggio, parco giochi, piazze, chiesa, monumenti (da 0 a 3)	2
Segnalazioni pervenute (da 0 a 4)	
Lavori previsti e/o nuove urbanizzazioni (da 0 a 3)	
Percorso rilevante/frequenzamento scolastica, commerciale, podistica (da 0 a 3)	2
Fermata bus scolastico o bus di linea o Pedibus (da 0 a 2)	
SOMMA	6,5

NOTE

- Percorso protetto ma privo di non complanarità per le carrozzine e persone con scarsa deambulazione.



Codice – Nome via	U30a	Lungomare Colombo (tratto 1)
Zona – Orientamento	Marotta	Dal Piazzale-rotonda verso Senigallia



DISLIVELLO	ACCENTUATO	LIEVE	VARIABILE	ASSENTE
				X

TIPOLOGIA PERCORSO	Marciapiede <90	Marciapiede >90	Banchina	Carreggiata	Pista ciclabile.
				X	X scolorito

DISSESTO/SCONNESSIONI	Carreggiata	Marciapiede o pista
	X	

ACCESSIBILITÀ PEDONALE	LATO Sinistro	LATO Destro
	X	X
	Sottopasso camping Cesani X	Solo per auto

ATTRAVERSAMENTI E INCROCI

ubicazione	Continuità pedonale	Orientamento (podotattili, paletto, semaforo acustico)	Sicurezza (segnaletica, lungh. Illuminazione, velocità auto)
Incroci			
Lungomare (tratto 3)	X	NO	SI
Attraversamenti			
Piazzale iniziale	X	NO	Lungo e orientamento assente
Sottopasso con rampa	X	NO	

STALLI PARCH. RISERVATI

ASSENTE	Accessibile	Parz. Access.	Non Access.
X			



FERMATE AUTOBUS

Ubicazione: vedi piazzale 2 E via Littoranea	Lato DX Littoranea senza percorso
MOBILITA' (raccordo al percorso / spazio per movimento/pedana)	NA
ORIENTAMENTO (intercettaz. non vedenti / identif. fermata)	NO
COMFORT (presenza pensilina / presenza panca)	PA panchina
SICUREZZA	NA

RUOLO FUNZIONE DELLA VIA

Limite 50	X	Negozi e area commerciale	
Inserire limite	X	Piazzale	X
Spiaggia libera	X	Area Parcheggio	
Residenziale	X	Presenza alberatura e/o elementi di arredo	

PRIORITA'

Non Accessibilità e/o Insicurezza (da 0 a 3)	3
Servizi pubblici, parcheggio, parco giochi, piazze, chiesa, monumenti (da 0 a 3)	2
Spiaggia (3)	3
Supermercati, negozi di prossimità "panificio, alimentare, ecc." (da 0 a 3)	
Segnalazioni pervenute (da 0 a 4)	
Lavori previsti e/o nuove urbanizzazioni (da 0 a 3)	
Percorso rilevante/frequentazione scolastica, commerciale, podistica (da 0 a 3)	3
Fermata bus scolastico o bus di linea o Pedibus (da 0 a 2)	2
SOMMA	13

NOTE

- Tratto finale verso Senigallia.
- Migliorare la pista ciclabile (segnaletica e pavimentazione).
- Spiaggia libera tutto **X**
- Presente sottopasso ferroviario con rampa.
- H. Camping Cesani presente n.1 stallo riservato.



Codice – Nome via	U30b	Lungomare Colombo (tratto 2)
Zona – Orientamento	Marotta	Da via Togliatti alla rotonda



DISLIVELLO

ACCENTUATO	LIEVE	VARIABILE	ASSENTE
			X

TIPOLOGIA PERCORSO

Marciapiede <90	Marciapiede >90	Banchina	Carreggiata	Pista ciclabile
	X		X	X

ACCESSIBILITÀ PEDONALE

LATO Sinistro	LATO Destro
X	X

ATTRAVERSAMENTI E INCROCI

ubicazione	Continuità pedonale	Orientamento (podotattili, paletto, semaforo acustico)	Sicurezza (segnaletica, lungh. Illuminazione, velocità auto)
------------	---------------------	--	--

Incroci

Via Togliatti	X	NO	SI
Via fine lungo FS	X	NO	NO

Attraversamenti

Inizio via	X (1 scal)	NO	SI
Dopo 20m hotel Ambassador, 3 camping, 4, 5, 6, 7, 8	X	NO	SI
Ristorante Oasi n.1 e area verde cani e ristorante le Vele	X (3 scal)	NO	SI

STALLI PARCH. RISERVATI

Area cani e spiaggia libera+ 6 lungo strada

ASSENTE	Accessibile	Parz. Access.	Non Access.
	X 2	X 2 poco visibile	



FERMATE AUTOBUS 6

Ubicazione: inizio via, h area camper e fine via spiaggia libera	Lato SX X3	Lato SX h. area camper	Lato DX X2
MOBILITA'	A	NA	NO
ORIENTAMENTO	NO	NO	NO
COMFORT	NO	NO	NO
SICUREZZA	SI	NO	SI

RUOLO FUNZIONE DELLA VIA

Limite 30	X
Area sgambamento cani	X
Servizi	
Residenziale	X

Negozi e area commerciale	
Hotel	X
Campeggio	X
Presenza alberatura e/o elementi di arredo	

PRIORITA'

Non Accessibilità e/o Insicurezza (da 0 a 3)	1,5
Servizi pubblici, parcheggio, parco giochi, piazze, chiesa, monumenti (da 0 a 3)	2
Spiaggia (3)	3
Supermercati, negozi di prossimità "panificio, alimentare, bar; ecc." (da 0 a 3)	2
Segnalazioni pervenute (da 0 a 4)	
Lavori previsti e/o nuove urbanizzazioni (da 0 a 3)	
Percorso rilevante/frequentazione scolastica, commerciale, podistica (da 0 a 3)	3
Fermata bus scolastico o bus di linea o Pedibus (da 0 a 2)	2
SOMMA	13,5

NOTE

- Area sgambamento cani: esterno ☒; viale ☒; tav pic nic ☒ assente illuminazione; park riservato poco visibile ☒.
- INTERVENTO: incrementare alberature



Codice – Nome via	U30c	Lungomare Colombo (tratto 3)
Zona – Orientamento	Marotta	Da via Togliatti a via Parini



DISLIVELLO	ACCENTUATO	LIEVE	VARIABILE	ASSENTE
				X

TIPOLOGIA PERCORSO	Marciapiede <90	Marciapiede >90	Banchina	Carreggiata	Pista ciclabile.
		X			X

ACCESSIBILITÀ PEDONALE	LATO Sinistro	LATO Destro
	X	X

ATTRAVERSAMENTI E INCROCI

ubicazione	Continuità pedonale	Orientamento (podotattili, paletto, semaforo acustico)	Sicurezza (segnaletica, lungh. Illuminazione, velocità auto)
------------	---------------------	--	--

Incroci

Via Tasso (2 scal)	X	NO	
Via Parini	X	NO	SI

Attraversamenti

X 9 attravers.	X (11 scal)	NO	
X 1 attravers	X	NO	
H. Piazza Roma	X (2 scal)	NO	Con rialzo

STALLI PARCH. RISERVATI

5+2 Palazzo del turismo

ASSENTE	Accessibile	Parz. Access.	Non Access.
	6X	X dissesto 1	

FERMATE AUTOBUS

Ubicazione:	Lato DX x 2 Prima di via Tasso	Lato SX
MOBILITA' (raccordo al percorso / spazio per movimento/pedana)	PA	A
ORIENTAMENTO (intercettaz. non vedenti / identif. fermata)	NO	NO
COMFORT (presenza pensilina / presenza panca)	NO	NO
SICUREZZA	SI	SI



UOLO FUNZIONE DELLA VIA

Limite 30	X	Negozi e area commerciale	X
Inserire limite		Hotel	X
Accessi al mare	X	Bar lungomare lato mare	X
Residenziale	X	Presenza alberatura e/o elementi di arredo	

PRIORITA'

Non Accessibilità e/o Insicurezza (da 0 a 3)	1
Servizi pubblici, parcheggio, parco giochi, piazze, chiesa, monumenti (da 0 a 3)	2
Stadio, piscina, teatro/cinema, biblioteca (3)	
Supermercati, negozi di prossimità "panificio, alimentare, bar, ristoranti, ecc." (da 0 a 3)	3
Segnalazioni pervenute (da 0 a 4)	
Lavori previsti e/o nuove urbanizzazioni (da 0 a 3)	
Percorso rilevante/frequentazione scolastica, commerciale, podistica (da 0 a 3)	3
Fermata bus scolastico o bus di linea o Pedibus (da 0 a 2)	2
SOMMA	11

NOTE

- Percorso dei mosaici e del mare.



Codice – Nome via	U31	Viale Carducci
Zona – Orientamento	Marotta	Da via Parini



DISLIVELLO

ACCENTUATO	LIEVE	VARIABILE	ASSENTE
			X

TIPOLOGIA PERCORSO

Marciapiede <90	Marciapiede >90	Banchina	Carreggiata	Pista cicloped.
X alberi	X			

DISSESTO/SCONNESSIONI

Carreggiata	Marciapiede o pista
X	

ACCESSIBILITÀ PEDONALE

Da via Goldoni

LATO Sinistro	LATO Destro
X	X
X	X

ATTRAVERSAMENTI E INCROCI

ubicazione	Continuità pedonale	Orientamento (podotattili, paletto, semaforo acustico)	Sicurezza (segnaletica, lunghezza, illuminazione, velocità auto)
Incroci			
Via Sponrini e via Tasso X	X	NO	SI
Via Roma con attrav X	X	NO	SI
Piazza con sottopasso	X	NO	SI



Via con sottopasso/Togliatti	X	NO	SI
------------------------------	---	----	----

Attraversamenti

X 3	X	NO	SI
h. via Roma	X	NO	rialzato

STALLI PARCH. RISERVATI 11

ASSENTE	Accessibile	Parz. Access.	Non Access.
	8X	2X dissesto	1X dissesto

FERMATE AUTOBUS

Ubicazione:	Lato DX x2	Lato SX Piazza Roma	Lato dx h. via Goldoni
MOBILITA'	NA	A	NA
ORIENTAMENTO	NO	NO	NO
COMFORT	NO	PA solo panca	NO
SICUREZZA	SI	SI	SI

RUOLO FUNZIONE DELLA VIA

Limite 30	X	Negozi e area commerciale	X
Piazza	X	Area Parcheggio	X
Residenziale	X	Presenza alberatura e/o elementi di arredo	
Pediatria	X		

PRIORITA'

Non Accessibilità e/o Insicurezza (da 0 a 3)	1,5
Servizi pubblici, parcheggio, parco giochi, piazze, chiesa, monumenti (da 0 a 3)	2
Supermercati, negozi di prossimità "panificio, alimentare, ecc." (da 0 a 3)	2
Presenza servizi per disabili-anziani: ambulatori, centro diurno, casa riposo, ospedale, farmacia, (da 0 a 4)	3
Segnalazioni pervenute (da 0 a 4)	
Lavori previsti e/o nuove urbanizzazioni (da 0 a 3)	
Percorso rilevante/frequentazione scolastica, commerciale, podistica (da 0 a 3)	3
Fermata bus scolastico o bus di linea o Pedibus (da 0 a 2)	2
SOMMA	13,5

NOTE

- La via accede al sottopasso stazione FS X; dissesto con tratto marciapiede senza scivolo di raccordo.
- Piazza Roma X con sottopasso e arredo X.
- Sottopasso: scalinata e rampa con bici a mano. Rampa troppo ripida e lunga X.
- Via Goldoni: traversa X con dissesto e ghiaia marciapiede.



Codice – Nome via	U32	Via Carducci (tratto pedonale)
Zona – Orientamento	Marotta	Da via Parini alla piazza



DISLIVELLO	ACCENTUATO	LIEVE	VARIABILE	ASSENTE
				X

TIPOLOGIA PERCORSO	Marciapiede <90	Marciapiede >90	Banchina	Carreggiata	Pista cicloped.
		X			

ACCESSIBILITÀ PEDONALE	LATO Sinistro	LATO Destro
	X	X

ATTRAVERSAMENTI E INCROCI

ubicazione	Continuità pedonale	Orientamento (podotattili, paletto, semaforo acustico)	Sicurezza (segnaletica, lungh. Illuminazione, velocità auto)
------------	---------------------	--	--

Incroci

Via Carducci 1	X	NO	SI
----------------	---	----	----

STALLI PARCH. RISERVATI FERMATE AUTOBUS

ASSENTE	Accessibile	Parz. Access.	Non Access.
	X		
X			

RUOLO FUNZIONE DELLA VIA

ZTL	X	Negozi e area commerciale	X
Residenziale	X	Presenza alberatura e/o elementi di arredo	X



PRIORITA'

Non Accessibilità e/o Insicurezza (da 0 a 3)	1
Servizi pubblici, parcheggio, parco giochi, piazze, chiesa, monumenti (da 0 a 3)	2
Stadio, piscina, teatro/cinema, biblioteca (3)	
Supermercati, negozi di prossimità "panificio, alimentare, ecc." (da 0 a 3)	3
Presenza servizi per disabili-anziani: ambulatori, centro diurno, casa riposo, ospedale, farmacia, (da 0 a 4)	3
Segnalazioni pervenute (da 0 a 4)	
Lavori previsti e/o nuove urbanizzazioni (da 0 a 3)	3
Percorso rilevante/frequentazione scolastica, commerciale, podistica (da 0 a 3)	
Fermata bus scolastico o bus di linea o Pedibus (da 0 a 2)	
SOMMA	12



Codice – Nome via	U33	Via Parini
Zona – Orientamento	Marotta	Dal lungomare Colombo



DISLIVELLO	ACCENTUATO	LIEVE	VARIABILE	ASSENTE
				X

TIPOLOGIA PERCORSO	Marciapiede <90	Marciapiede >90	Banchina	Carreggiata	Pista cicloped.
		X		X	

DISSESTO/ SCONNESSIONI	Carreggiata	Marciapiede o pista
		X

ACCESSIBILITÀ PEDONALE	LATO Sinistro	LATO Destro
	X	X
Da via Carducci a via Manzoni	X	X

ATTRAVERSAMENTI E INCROCI

ubicazione	Continuità pedonale	Orientamento (podotattili, paletto, semaforo acustico)	Sicurezza (segnaletica, lungh. Illuminazione, velocità auto)
------------	------------------------	---	---

Incroci

Via Carducci e Lungomare	X	NO	SI
Via Manzoni	X	NO	

Attraversamenti assenti

STALLI PARCH. RISERVATI FERMATE AUTOBUS

ASSENTE	Accessibile	Parz. Access.	Non Access.
	X		
X			



RUOLO FUNZIONE DELLA VIA

Limite		Negozi e area commerciale	X
Inserire limite 10	X	Supermercato	
Servizi Ludoteca	X	Area Parcheggio	
Residenziale	X	Presenza alberatura e/o elementi di arredo	

PRIORITA'

Non Accessibilità e/o Insicurezza (da 0 a 3)	1	3
Servizi pubblici, parcheggio, parco giochi, piazze, chiesa, monumenti (da 0 a 3)	2	2
Stadio, piscina, teatro/cinema, ludoteca (3)		3
Supermercati, negozi di prossimità "panificio, alimentare, ecc." (da 0 a 3)	1	
Segnalazioni pervenute (da 0 a 4)		
Lavori previsti e/o nuove urbanizzazioni (da 0 a 3)		
Percorso rilevante/frequentazione scolastica, commerciale, podistica (da 0 a 3)	2	2
Fermata bus scolastico o bus di linea o Pedibus (da 0 a 2)		
SOMMA	6	10

NOTE

- Tratto pavimentazione attorno alla ludoteca con dissesto.



Codice – Nome via	U33	Via Parini/ via Manzoni
Zona – Orientamento	Mondolfo	Da via Carducci



DISLIVELLO

ACCENTUATO	LIEVE	VARIABILE	ASSENTE
			X

TIPOLOGIA PERCORSO

Marciapiede <90	Marciapiede >90	Banchina	Carreggiata	Pista ciclod.
	X		X	

DISSESTO/SCONNESSIONI

Carreggiata	Marciapiede o pista
X	X

ACCESSIBILITÀ PEDONALE

LATO Sinistro	LATO Destro
X	X

ATTRAVERSAMENTI E INCROCI

ubicazione	Continuità pedonale	Orientamento (podotattili, paletto, semaforo acustico)	Sicurezza (segnaletica, lungh. Illuminazione, velocità auto)
------------	---------------------	--	--

Incroci

Via Carducci	X	NO	SI
Via Manzoni	X	NO	NO

Attraversamenti

assente			
---------	--	--	--



**STALLI PARCH. RISERVATI
FERMATE AUTOBUS**

ASSENTE	Accessibile	Parz. Access.	Non Access.
X			
X			

RUOLO FUNZIONE DELLA VIA

Limite		Negozi e area commerciale	
Inserire limite 20	X	Senso unico	X
Servizi Ludoteca	X	Area Parcheggio	
Residenziale	X	Presenza alberatura e/o elementi di arredo	

PRIORITA'

Non Accessibilità e/o Insicurezza (da 0 a 3)	3
Servizi pubblici, parcheggio, parco giochi, piazze, chiesa, monumenti (da 0 a 3)	2
Segnalazioni pervenute (da 0 a 4)	
Lavori previsti e/o nuove urbanizzazioni (da 0 a 3)	
Percorso rilevante/frequentazione scolastica, commerciale, podistica (da 0 a 3)	2
Fermata bus scolastico o bus di linea o Pedibus (da 0 a 2)	2
SOMMA	9



Codice – Nome via	U34	Via Manzoni/via Foglia
Zona – Orientamento	Marotta	Da via Parini alla Piazza e sottopasso



DISLIVELLO

ACCENTUATO	LIEVE	VARIABILE	ASSENTE
			X

TIPOLOGIA PERCORSO

Marciapiede <90	Marciapiede >90	Banchina	Carreggiata	Pista ciclop.
	Tratto con scalini e dissesto			

DISSESTO/SCONNESSIONI

Carreggiata	Marciapiede o pista
X Via Manzoni e attorno sottopasso via Unificazione	X

ACCESSIBILITÀ PEDONALE

LATO Sinistro	LATO Destro
	X

ATTRAVERSAMENTI E INCROCI

ubicazione	Continuità pedonale	Orientamento (podotattili, paletto, semaforo acustico)	Sicurezza (segnaletica, lung. Illuminazione, velocità auto)
------------	---------------------	--	---

Incroci

H. Parini	X	NO	SI
Piazza	X	NO	SI
Traverse laterali	X	NO	SI

Attraversamenti

Fine via Manzoni	X	NO	
------------------	---	----	--

STALLI PARCH. RISERVATI

Vicino sottopasso 1 piazza Manzoni

ASSENTE	Accessibile	Parz. Access.	Non Access.
			X (dissesto)



FERMATE AUTOBUS

Ubicazione: sottopasso Manzoni e via Foglia	Lato DX-SX 2	Lato SX sottopasso
MOBILITA'	NA	NA
ORIENTAMENTO	NO	NO
COMFORT	NO	NO
SICUREZZA	PA	PA

RUOLO FUNZIONE DELLA VIA

Senso unico		Negozi e area commerciale	1
Inserire limite 20	x	sottopasso	X
Piazza	x	Manzoni a 30 ?	X
Residenziale	x	Presenza alberatura e/o elementi di arredo	
Sottopasso con scalinata	X	Senso unico via Foglia	X

PRIORITA'

Non Accessibilità e/o Insicurezza (da 0 a 3)	3
Servizi pubblici, parcheggio, parco giochi, piazze, chiesa, monumenti (da 0 a 3)	2
Stadio, piscina, teatro/cinema, biblioteca (3)	
Supermercati, negozi di prossimità "panificio, alimentare, ecc." (da 0 a 3)	1
Segnalazioni pervenute (da 0 a 4)	
Lavori previsti e/o nuove urbanizzazioni (da 0 a 3)	
Percorso rilevante/frequenzamento scolastica, commerciale, podistica (da 0 a 3)	2
Fermata bus scolastico o bus di linea o Pedibus (da 0 a 2)	2
SOMMA	10

NOTE

- Ambito con area pedonale; piazza con arredo e pavimentazione a fine via.
- Sottopasso ferroviario di via Foglia con corrimano X.
- Via Potenza X (con molto traffico e parcheggi).
- Via Esino: pav. con dissesto e assenza percorso.
- Intervento: adiacente alla piazza l'ambito è molto frequentato dai pedoni, con presenza sottopasso, ma pav. con dissesto.



Codice – Nome via	U35	Via Chienti/Tronto
Zona – Orientamento	Marotta	Da via Foglia al lungomare



DISLIVELLO

ACCENTUATO	LIEVE	VARIABILE	ASSENTE
			X

TIPOLOGIA PERCORSO

Marciapiede <90	Marciapiede >90	Banchina	Carreggiata	Pista cicloped.
			X	

ACCESSIBILITÀ PEDONALE

LATO Sinistro	LATO Destro
X	X

ATTRAVERSAMENTI E INCROCI

ubicazione	Continuità pedonale	Orientamento (podotattili, paletto, semaforo acustico)	Sicurezza (segnaletica, lungh. Illuminazione, velocità auto)
------------	---------------------	--	--

Incroci

Via Foglia	X	NO	
------------	---	----	--

Attraversamenti

--	--	--	--

STALLI PARCH. RISERVATI

ASSENTE	Accessibile	Parz. Access.	Non Access.

RUOLO FUNZIONE DELLA VIA

Limite		Negozi e area commerciale	
Inserire limite 20	x	Supermercato	
Residenziale	x	Presenza alberatura e/o elementi di arredo	



PRIORITA'

Non Accessibilità e/o Insicurezza (da 0 a 3)	3
Servizi pubblici, parcheggio, parco giochi, piazze, spiaggia, monumenti (da 0 a 3)	2
Segnalazioni pervenute (da 0 a 4)	
Lavori previsti e/o nuove urbanizzazioni (da 0 a 3)	
Percorso rilevante/frequentazione scolastica, commerciale, podistica (da 0 a 3)	2
Fermata bus scolastico o bus di linea o Pedibus (da 0 a 2)	
SOMMA	7

NOTE

- Fermata bus angolo con via Chiesa **PA**



Codice – Nome via	U36	Via Chiesa
Zona – Orientamento	Marotta	



DISLIVELLO	ACCENTUATO	LIEVE	VARIABILE	ASSENTE
				X

TIPOLOGIA PERCORSO	Marciapiede <90	Marciapiede >90	Banchina	Carreggiata	Pista cicloped.
				X	

DISSESTO/SCONNESSIONI	Carreggiata	Marciapiede o pista
	X	

ACCESSIBILITÀ PEDONALE	LATO Sinistro	LATO Destro
	X	X

ATTRAVERSAMENTI E INCROCI

ubicazione	Continuità pedonale	Orientamento (podotattili, paletto, semaforo acustico)	Sicurezza (segnaletica, lungh. Illuminazione, velocità auto)
------------	---------------------	--	--

Incroci

Via Chienti con fermata angolo	X	NO	
Piazza	X	NO	SI

Attraversamenti

Piazza Ricci (con dissesto)	X	NO	SI rialzato
h. Via Marecchia	X	NO	SI
Via Tronto dissesto	X	NO	SI rialzato

STALLI PARCH. RISERVATI

Lungo strada e Piazza Ricci

ASSENTE	Accessibile	Parz. Access.	Non Access.
	5X		



FERMATE AUTOBUS

<i>Ubicazione: ingresso Camping Batana e H. via Chienti</i>	<i>Lato DX</i>	<i>Lato DX</i>
MOBILITA'	NA	NA
ORIENTAMENTO	NO	NO
COMFORT	NO	NO
SICUREZZA	PA soste	PA

RUOLO FUNZIONE DELLA VIA

Ingresso da Fano finisce la Z30	X	Camping e ristorante	X
Inserire limite 30/20	X	Senso unico	X
Residenziale	X	Limite 40	X
Piazza Ricci e Piazzetta Gervasio	X	Hotel	X

PRIORITA'

Non Accessibilità e/o Insicurezza (da 0 a 3)	3
Servizi pubblici, parcheggio, parco giochi, piazze, chiesa, monumenti (da 0 a 3)	2
Camping e hotel (da 0 a 4)	2
Segnalazioni pervenute (da 0 a 4)	
Lavori previsti e/o nuove urbanizzazioni (da 0 a 3)	2
Percorso rilevante/frequenzamento scolastica, commerciale, podistica (da 0 a 3)	
Fermata bus scolastico o bus di linea o Pedibus (da 0 a 2)	
SOMMA	9



Codice – Nome via	U37	Via Togliatti
Zona – Orientamento	Marotta	Dal lungomare



DISLIVELLO	ACCENTUATO	LIEVE	VARIABILE	ASSENTE
	sottopasso			X

TIPOLOGIA PERCORSO	Marciapiede <90	Marciapiede >90	Banchina	Carreggiata	Pista ciclod.
	X	X			

DISSESTO/ SCONNESSIONI	Carreggiata	Marciapiede o pista
		X

ACCESSIBILITÀ PEDONALE	LATO Sinistro	LATO Destro
	X	X
	X	X
	XXX	XXX

Da via Carducci sottopasso

Dopo il sottopasso

ATTRAVERSAMENTI E INCROCI

ubicazione	Continuità pedonale	Orientamento (podotattili, paletto, semaforo acustico)	Sicurezza (segnaletica, lung. Illuminazione, velocità auto)
------------	------------------------	---	--

Incroci

Via Carducci e Colombo	X	NO	SI
------------------------	---	----	----

Attraversamenti assenti

STALLI PARCH. RISERVATI FERMATE AUTOBUS

ASSENTE	Accessibile	Parz. Access.	Non Access.
X			
X			



RUOLO FUNZIONE DELLA VIA

Limite		Negozi e area commerciale	
Inserire limite 30	X	Sottopasso	X
Servizi		Area Parcheggio	
Residenziale	X	Presenza alberatura e/o elementi di arredo	

PRIORITA'

Non Accessibilità e/o Insicurezza (da 0 a 3)	2
Servizi pubblici, parcheggio, parco giochi, piazze, chiesa, monumenti (da 0 a 3)	
Supermercati, negozi di prossimità "panificio, alimentare, ecc." (da 0 a 3)	2.5
Segnalazioni pervenute (da 0 a 4)	
Lavori previsti e/o nuove urbanizzazioni (da 0 a 3)	
Percorso rilevante/frequenzamento scolastica, commerciale, podistica (da 0 a 3)	3
Fermata bus scolastico o bus di linea o Pedibus (da 0 a 2)	
SOMMA	7,5

NOTE

- Collegamento con via Adriatica.



Codice – Nome via	U38	Via Foscolo
Zona – Orientamento	Marotta	Da via Litoranea



DISLIVELLO	ACCENTUATO	LIEVE	VARIABILE	ASSENTE
				X

TIPOLOGIA PERCORSO	Marciapiede <90	Marciapiede >90	Banchina	Carreggiata	Pista ciclopéd.
				X	X in alto

DISSESTO/SCONNESSIONI	Carreggiata	Marciapiede o pista
	X	

ACCESSIBILITÀ PEDONALE	LATO Sinistro	LATO Destro
		X
Ciclopeditone in parte al sottopasso e fino al sottopasso		X

ATTRAVERSAMENTI E INCROCI

ubicazione	Continuità pedonale	Orientamento (podotattili, paletto, semaforo acustico)	Sicurezza (segnaletica, lunghezza, illuminazione, velocità auto)
------------	---------------------	--	--

Incroci

Via Litoranea	X	NO	NO
Via Colombo (rotonda sottopasso)	X	NO	NO

Attraversamenti

1. Prima del sottopasso	X	NO	NO
2. Dopo il sottopasso	X	NO	SI/NO

STALLI PARCH. RISERVATI

Piazzale Colombo

ASSENTE	Accessibile	Parz. Access.	Non Access.
	2X		



FERMATE AUTOBUS

Ubicazione: via Litoranea	Lato DX
MOBILITA' (raccordo al percorso / spazio per movimento/pedana)	NA
ORIENTAMENTO (intercettaz. non vedenti / identif. fermata)	NO
COMFORT (presenza pensilina / presenza panca)	PA
SICUREZZA	PA

RUOLO FUNZIONE DELLA VIA

Limite 30	X	Negozi e area commerciale	
		Accesso Marotta	X
Servizi		Area Parcheggio	X
Residenziale	X	Presenza alberatura e/o elementi di arredo	

PRIORITA'

Non Accessibilità e/o Insicurezza (da 0 a 3)	2
Servizi pubblici, parcheggio, sottopasso, parco giochi, piazze, chiesa, monumenti (da 0 a 3)	2
Segnalazioni pervenute (da 0 a 4)	
Lavori previsti e/o nuove urbanizzazioni (da 0 a 3)	
Percorso rilevante/frequentazione scolastica, commerciale, podistica (da 0 a 3)	3
Fermata bus scolastico o bus di linea o Pedibus (da 0 a 2)	2
SOMMA	9

NOTE

- Migliorare l'accesso in sicurezza alla fermata bus su via Litoranea.



Codice – Nome via	U39	Via Ariosto
Zona – Orientamento	Marotta	Dal Lungomare a via Adriatica



DISLIVELLO

ACCENTUATO	LIEVE	VARIABILE	ASSENTE
			X

TIPOLOGIA PERCORSO

Marciapiede <90	Marciapiede >90	Banchina	Carreggiata	Pista cicloed.
	X			

ACCESSIBILITÀ PEDONALE

Tratto fino alla Piazza

Sottopasso

Lato via Adriatica

LATO Sinistro	LATO Destro
X	X
X	X
X	X

ATTRAVERSAMENTI E INCROCI

ubicazione	Continuità pedonale	Orientamento (podotattili, paletto, semaforo acustico)	Sicurezza (segnaletica, lung. Illuminazione, velocità auto)
------------	---------------------	--	---

Incroci

Piazza Roma	X	NO	SI
Via Adriatica	X	NO	SI

Attraversamenti

1	X	NO	SI
---	---	----	----

STALLI PARCH. RISERVATI

ASSENTE	Accessibile	Parz. Access.	Non Access.
			X (con dissesto)

FERMATE AUTOBUS

Ubicazione:	Lato DX
MOBILITA' (raccordo al percorso / spazio per movimento/pedana)	A
ORIENTAMENTO (intercettaz. non vedenti / identif. fermata)	NO
COMFORT (presenza pensilina / presenza panca)	PA solo panca
SICUREZZA	SI



RUOLO FUNZIONE DELLA VIA

Limite		Negozi e area commerciale	
Inserire limite		Sottopasso FS	X
Residenziale	X	Presenza alberatura e/o elementi di arredo	

PRIORITA'

Non Accessibilità e/o Insicurezza (da 0 a 3)	2
Servizi pubblici, parcheggio, sottopasso, parco giochi, piazze, chiesa, monumenti (da 0 a 3)	2
Stazione FS (3) Sottopasso FS (2)	2
Presenza servizi per disabili-anziani: ambulatori, centro diurno, casa riposo, ospedale, farmacia, (da 0 a 4)	
Segnalazioni pervenute (da 0 a 4)	
Lavori previsti e/o nuove urbanizzazioni (da 0 a 3)	
Percorso rilevante/frequenzamento scolastica, commerciale, podistica (da 0 a 3)	3
Fermata bus scolastico o bus di linea o Pedibus (da 0 a 2)	2
SOMMA	11



Codice – Nome via	U40	Sottopassi ferroviari di Marotta
Zona – Orientamento	Marotta	Da Nord verso Sud

DISLIVELLO

ACCENTUATO	LIEVE	VARIABILE	ASSENTE
X			

TIPOLOGIA PERCORSO

Marciapiede <90	Marciapiede >90	Banchina	Carreggiata	Pista cicloped.
	Scalinata		X	X

NOTE

N.9 sottopassi pedonali che collegano il Lungomare alla via Litoranea:

1) “delle Rane” (via Chiesa)	2) via Foglia	3) piazza Kennedy
4) Stazione FS	5) via Ariosto	6) via Togliatti
7) “Camping”	8) “Dog beach”	9) via Foscolo (in piano)

(in verde i sottopassi con rampa, gli altri con la sola scala)




N.1
“delle Rane”



N.2
via Foglia



N.3
piazza Kennedy



N.4
Stazione FS



n.5
via Ariosto



N.6
via Togliatti



N.7
“Camping”



N.8
“Dog beach”



N.9
via Foscolo



Codice – Nome via	U41a	Lungomare Faà di Bruno
Zona – Orientamento	Marotta	Da via Tronto a Fano



DISLIVELLO

ACCENTUATO	LIEVE	VARIABILE	ASSENTE
			X

TIPOLOGIA PERCORSO

Marciapiede <90	Marciapiede >90	Banchina	Carreggiata	Pista ciclabile
	X			X

ACCESSIBILITÀ PEDONALE

Inizio ZTL 50m prima della trattoria La Batana Bagni Gabbiano

LATO Sinistro	LATO Destro
X tranne 15 m X dopo 15m poi X	X
X	X

ATTRAVERSAMENTI E INCROCI

ubicazione	Continuità pedonale	Orientamento (podotattili, paletto, semaforo acustico)	Sicurezza (segnaletica, lungh. Illuminazione, velocità auto)
------------	---------------------	--	--

Incroci

Traverse	X	NO	SI/NO
----------	---	----	-------

Attraversamenti

X 3	X	NO	SI
Via Marecchia	X	NO	SI
Altri attrav x 6	X (5 scal)	NO	SI

STALLI PARCH. RISERVATI

ASSENTE	Accessibile	Parz. Access.	Non Access.
	7X		

FERMATE AUTOBUS

Ubicazione: lungo spiaggia con interferenza ciclopeditone	Lato DX Hotel d'Oro
MOBILITA' (raccordo al percorso / spazio per movimento/pedana)	PA
ORIENTAMENTO (intercettaz. non vedenti / identif. fermata)	NO
COMFORT (presenza pensilina / presenza panca)	PA solo panca
SICUREZZA	SI



RUOLO FUNZIONE DELLA VIA

Limite 30	X
Inserire limite	
Accessi al mare	X
Residenziale	

Negozi e area commerciale	X
Hotel e camping	X
Bar lungomare lato mare	X
Presenza alberatura e/o elementi di arredo	

PRIORITA'

Non Accessibilità e/o Insicurezza (da 0 a 3)	1
Servizi pubblici, parcheggio, parco giochi, piazze, chiesa, monumenti (da 0 a 3)	2
Supermercati, negozi di prossimità "panificio, alimentare, bar, ristoranti, ecc." (da 0 a 3)	3
Segnalazioni pervenute (da 0 a 4)	
Lavori previsti e/o nuove urbanizzazioni (da 0 a 3)	
Percorso rilevante/frequentazione scolastica, commerciale, podistica (da 0 a 3)	3
Fermata bus scolastico o bus di linea o Pedibus (da 0 a 2)	2
SOMMA	11

NOTE

- Percorso Lungomare "dei Mosaici".



Codice – Nome via	U41b	Lungomare Faà de Bruno (tratto 2)/ Lungomare Colombo (tratto 1)
Zona – Orientamento	Marotta	Da via Chienti a via Parini



DISLIVELLO

ACCENTUATO	LIEVE	VARIABILE	ASSENTE
			X

TIPOLOGIA PERCORSO

Marciaiede <90	Marciaiede >90	Banchina	Carreggiata	Pista cicloped.
	X			X

ACCESSIBILITÀ PEDONALE

LATO Sinistro	LATO Destro
X	X

ATTRAVERSAMENTI E INCROCI

ubicazione	Continuità pedonale	Orientamento (podotattili, paletto, semaforo acustico)	Sicurezza (segnaletica, lungh. Illuminazione, velocità auto)
------------	------------------------	---	---

Incroci

Via Potenza	X (2 scal)	NO	SI
Piazza	X	NO	SI
Via Parini	X	NO	SI
Piazza	X	NO	SI

Attraversamenti



H. Giardini 11 Eroine	<input checked="" type="checkbox"/>	NO	SI
X 3	<input checked="" type="checkbox"/>	NO	SI
X 1	<input checked="" type="checkbox"/> (1 scal)	NO	SI

STALLI PARCH. RISERVATI 4

Lungo strada + piazza 2

ASSENTE	Accessibile	Parz. Access.	Non Access.
	<input checked="" type="checkbox"/>		

FERMATE AUTOBUS

Ubicazione:	Lato DX	Lato SX
MOBILITA' (raccordo al percorso / spazio per movimento/pedana)		
ORIENTAMENTO (intercettaz. non vedenti / identif. fermata)		
COMFORT (presenza pensilina / presenza panca)		
SICUREZZA		

RUOLO FUNZIONE DELLA VIA

Limite 30	<input checked="" type="checkbox"/>	Negozi e area commerciale	<input checked="" type="checkbox"/>
Hotel	<input checked="" type="checkbox"/>	Hotel	<input checked="" type="checkbox"/>
Accessi al mare	<input checked="" type="checkbox"/>	Bar lungomare lato mare	<input checked="" type="checkbox"/>
Residenziale	<input checked="" type="checkbox"/>	Presenza alberatura e/o elementi di arredo	<input checked="" type="checkbox"/>
Piazza Kennedy	<input checked="" type="checkbox"/>		

PRIORITA'

Non Accessibilità e/o Insicurezza (da 0 a 3)	1
Servizi pubblici, parcheggio, parco giochi, piazze, chiesa, monumenti (da 0 a 3)	2
Supermercati, negozi di prossimità "panificio, alimentare, bar, ristoranti, ecc." (da 0 a 3)	3
Presenza servizi per disabili-anziani: ambulatori, centro diurno, casa riposo, ospedale, farmacia, (da 0 a 4)	
Segnalazioni pervenute (da 0 a 4)	
Lavori previsti e/o nuove urbanizzazioni (da 0 a 3)	
Percorso rilevante/frequenzamento scolastica, commerciale, podistica (da 0 a 3)	3
Fermata bus scolastico o bus di linea o Pedibus (da 0 a 2)	2
SOMMA	11

NOTE

- Percorso del mare e dei mosaici.
- Altezza via Parini: bagni Riccardo con accesso ☒ e area giochi lungomare.



Codice – Nome via	U42	Via Salvemini (tratto)/ via Berlinguer
Zona – Orientamento	Marotta	Da via Adriatica



DISLIVELLO	ACCENTUATO	LIEVE	VARIABILE	ASSENTE
	X 80m inizio			X

TIPOLOGIA PERCORSO	Marciapiede <90	Marciapiede >90	Banchina	Carreggiata	Pista cicloped.
		X		X	X

ACCESSIBILITÀ PEDONALE	LATO Sinistro	LATO Destro
	X	X
Dopo 80 m dalla salita	X ciclopedonale	X con interruz. H. area park

ATTRAVERSAMENTI E INCROCI

ubicazione	Continuità pedonale	Orientamento (podotattili, paletto, semaforo acustico)	Sicurezza (segnaletica, lungh. Illuminazione, velocità auto)
------------	---------------------	--	--

Incroci

Via Adriatica	X	NO	NO
Via Salvemini (tratto 2)	X	NO	

Attraversamenti

1. Via di Vittorio	X (2 scal)	NO	SI
--------------------	------------	----	----

STALLI PARCH. RISERVATI

ASSENTE	Accessibile	Parz. Access.	Non Access.
	4X		

RUOLO FUNZIONE DELLA VIA


Limite 30	X	Supermercato	
Parco	X	Area Parcheggio	
Residenziale	X	Presenza alberatura e/o elementi di arredo	



PRIORITA'

	In pendenza	Dopo 100m
Non Accessibilità e/o Insicurezza (da 0 a 3)	3	1
Servizi pubblici, parcheggio, parco giochi, piazze, chiesa, monumenti		2
Segnalazioni pervenute (da 0 a 4)		
Lavori previsti e/o nuove urbanizzazioni (da 0 a 3)		
Percorso rilevante/frequenzamento scolastica, commerciale, podistica	3	3
Fermata bus scolastico o bus di linea o Pedibus (da 0 a 2)		
SOMMA	6	6

NOTE

- Presente dosso rallentatore.
- Fine via: continuità pedonale verso il parco.
- Via De Vittorio: .



Codice – Nome via	U43	Via Basilicata/ via Lazio/ via Milano/ via 2 Giugno
Zona – Orientamento	Marotta	



DISLIVELLO

ACCENTUATO	LIEVE	VARIABILE	ASSENTE
			X

TIPOLOGIA PERCORSO

Marciapiede <90	Marciapiede >90	Banchina	Carreggiata	Pista cicloped.
			X	

ACCESSIBILITÀ PEDONALE

LATO Sinistro	LATO Destro
	XX

ATTRAVERSAMENTI E INCROCI

ubicazione	Continuità pedonale	Orientamento (podotattili, paletto, semaforo acustico)	Sicurezza (segnaletica, lung. Illuminazione, velocità auto)
------------	------------------------	---	--

Incroci

Via Della Resistenza	X	NO	Inserire a 20km/h l'area
----------------------	---	----	--------------------------

Attraversamenti

assente			
---------	--	--	--

STALLI PARCH. RISERVATI

Via Lazio area giochi e 2 Giugno

ASSENTE	Accessibile	Parz. Access.	Non Access.
	2X		

RUOLO FUNZIONE DELLA VIA

Inserire limite 30	X	Chiesa	X
Sparco giochi	X	Area Parcheggio	X
Residenziale	X	Presenza alberatura e/o elementi di arredo	



PRIORITA'

Non Accessibilità e/o Insicurezza (da 0 a 3)	2/3
Servizi pubblici, parcheggio, parco giochi, piazze, chiesa, monumenti (da 0 a 3)	2
Segnalazioni pervenute (da 0 a 4)	
Lavori previsti e/o nuove urbanizzazioni (da 0 a 3)	
Percorso rilevante/frequenzamento scolastica, commerciale, podistica (da 0 a 3)	2,5
Fermata bus scolastico o bus di linea o Pedibus (da 0 a 2)	
SOMMA	7

NOTE

- Via della Resistenza e via Lazio percorso assente; INTERVENTO: inserire 30 kmh.
- Via 2 Giugno: X/X.
- Area basket parrocchiale X. Sagrato accesso chiesa X (vedi via San Giovanni); piazza pavimentata ma senza arredo e senza alberi.
- Presenza dosso rallentatore.



Codice – Nome via	U44	Via De Vittorio
Zona – Orientamento	Marotta	Da via Berlinguer



DISLIVELLO	ACCENTUATO	LIEVE	VARIABILE	ASSENTE
				X

TIPOLOGIA PERCORSO	Marciapiede <90	Marciapiede >90	Banchina	Carreggiata	Pista cicloped.
		X			

DISSESTO/ SCONNESSIONI	Carreggiata	Marciapiede o pista
	X	

ACCESSIBILITÀ PEDONALE	LATO Sinistro	LATO Destro
	X	X
Dopo la curva	X	X

ATTRAVERSAMENTI E INCROCI

ubicazione	Continuità pedonale	Orientamento (podotattili, paletto, semaforo acustico)	Sicurezza (segnaletica, lung. Illuminazione, velocità auto)
------------	------------------------	---	--

Incroci

Via Berlinguer	X	NO	SI
Aree parcheggi (DX)	X (4 scal)	NO	
Via Brodolini	X	NO	

Attraversamenti

H. via Berlinguer	X (2 scal)	NO	SI
2.	X (1 scal)	NO	SI
3. dissesto h. parco via Brodolini	X	NO	SI

STALLI PARCH. RISERVATI

ASSENTE	Accessibile	Parz. Access.	Non Access.
	3X		



RUOLO FUNZIONE DELLA VIA

Inserire limite 20	X	Supermercato	
Servizi		Area Parcheggio	X
Residenziale	X	Presenza alberatura e/o elementi di arredo	

PRIORITA'

Non Accessibilità e/o Insicurezza (da 0 a 3)	1
Servizi pubblici, parcheggio, parco giochi, piazze, chiesa, monumenti (da 0 a 3)	2
Segnalazioni pervenute (da 0 a 4)	
Lavori previsti e/o nuove urbanizzazioni (da 0 a 3)	
Percorso rilevante/frequentazione scolastica, commerciale, podistica (da 0 a 3)	2
Fermata bus scolastico o bus di linea o Pedibus (da 0 a 2)	
SOMMA	5



Codice – Nome via	U45a	Via Litoranea (tratto 1,2)
Zona – Orientamento	Marotta	Da via Raffaello/ via Tiepolo/ via Indipendenza (farmacia) fino a via Togliatti



DISLIVELLO

ACCENTUATO	LIEVE	VARIABILE	ASSENTE
			X

TIPOLOGIA PERCORSO

Marciapiede <90	Marciapiede >90	Banchina	Carreggiata	Pista cicloped.
		X		

ACCESSIBILITÀ PEDONALE

LATO Sinistro	LATO Destro
	X

ATTRAVERSAMENTI E INCROCI

ubicazione	Continuità pedonale	Orientamento (podotattili, paletto, semaforo acustico)	Sicurezza (segnaletica, lunghe. Illuminazione, velocità auto)
Incroci			
Via Indipendenza	X	NO	SI/NO
Via Togliatti	X	NO	SI
Attraversamenti			
H. via Indipendenza e dopo x 5	X	NO	insicurezza

STALLI PARCH. RISERVATI

Lidl + Eurospin

ASSENTE	Accessibile	Parz. Access.	Non Access.
	5X		

FERMATE AUTOBUS

Ubicazione: n.6 fermate tra negozio Go Kart e Lidl	Lato DX	Lato DX, dopo via Indipendenza	Lato SX dopo via Indipendenza	DX/SX, H. via Raffaello
MOBILITA'	NA	NA	NA	NA
ORIENTAMENTO	NO	NO	NO	NO
COMFORT	NO	PA no panca	NO	NO
SICUREZZA	NO	NA fronte farmacia attrav. assente	NO	NO Attrav. NA



RUOLO FUNZIONE DELLA VIA

Limite		Negozi e area commerciale	X
Eurospin	X	Supermercato	X
benzinaio	X	Area Parcheggio	X
Residenziale		Veterinario con fermata R e attrav R	X

PRIORITA'

Non Accessibilità e/o Insicurezza (da 0 a 3)	3
Servizi pubblici, parcheggio, parco giochi, piazze, chiesa, monumenti (da 0 a 3)	2
Supermercati, negozi di prossimità "panificio, alimentare, ecc." (da 0 a 3)	3
Presenza servizi per disabili-anziani: ambulatori, centro diurno, farmacia, (da 0 a 4)	3
Segnalazioni pervenute (da 0 a 4)	
Lavori previsti e/o nuove urbanizzazioni (da 0 a 3)	
Percorso rilevante/frequentazione scolastica, commerciale, podistica (da 0 a 3)	3
Fermata bus scolastico o bus di linea o Pedibus (da 0 a 2)	2
SOMMA	16



Codice – Nome via	U45b	Via Litoranea (tratto 3)
Zona – Orientamento	Marotta	Da via Indipendenza alla rotonda di via Valcesano



DISLIVELLO

ACCENTUATO	LIEVE	VARIABILE	ASSENTE
			X

TIPOLOGIA PERCORSO

Marciapiede <90	Marciapiede >90	Banchina	Carreggiata	Pista ciclabile
	X	X		tratto 20m

DISSESTO/SCONNESSIONI

Carreggiata	Marciapiede o pista
	X

ACCESSIBILITÀ PEDONALE

Dopo il benzinaio marciapiede

30m prima di via Valcesano

LATO Sinistro	LATO Destro
X	XXX (migliorare sicurezza)
X	X (dopo 70m) X
X	X

ATTRAVERSAMENTI E INCROCI

ubicazione	Continuità pedonale	Orientamento (podotattili, paletto, semaforo acustico)	Sicurezza (segnaletica, lungh. Illuminazione, velocità auto)
------------	---------------------	--	--

Incroci

Via Salvameni	X	NO	NO
Via Togliatti	X	NO	SI
Via Montegrappa	X	NO	

Attraversamenti

X 2	X	NO	NO
H. Ciclosport	X (2 scal)	NO	



**STALLI PARCH. RISERVATI
FERMATE AUTOBUS**

ASSENTE	Accessibile	Parz. Access.	Non Access.
X			
X			

RUOLO FUNZIONE DELLA VIA

Inserire limite	X	Supermercato	X
Servizi		Area Parcheggio	X
Residenziale	X	Presenza alberatura e/o elementi di arredo	

PRIORITA'

Non Accessibilità e/o Insicurezza (da 0 a 3)	2
Servizi pubblici, parcheggio, parco giochi, piazze, chiesa, monumenti (da 0 a 3)	2
Stadio, piscina, teatro/cinema, biblioteca (3)	
Supermercati, negozi di prossimità "panificio, alimentare, ecc." (da 0 a 3)	3
Segnalazioni pervenute (da 0 a 4)	
Lavori previsti e/o nuove urbanizzazioni (da 0 a 3)	
Percorso rilevante/frequentazione scolastica, commerciale, podistica (da 0 a 3)	3
Fermata bus scolastico o bus di linea o Pedibus (da 0 a 2)	
SOMMA	10



Codice – Nome via	U45c	Via Litoranea (tratto 4)
Zona – Orientamento	Marotta	Da via Valcesano a Viale della Repubblica



DISLIVELLO

ACCENTUATO	LIEVE	VARIABILE	ASSENTE
X S. Giovanni (chiesa)			X

TIPOLOGIA PERCORSO

Marciapiede <90	Marciapiede >90	Banchina	Carreggiata	Pista ciclop.
	X	X		

DISSESTO/SCONNESSIONI

Carreggiata	Marciapiede o pista
X S. Giovanni	

ACCESSIBILITÀ PEDONALE

10m prima di via Perugia

LATO Sinistro	LATO Destro
X	X
X	X
X	X

ATTRAVERSAMENTI E INCROCI

ubicazione	Continuità pedonale	Orientamento (podotattili, paletto, semaforo acustico)	Sicurezza (segnaletica, lunghezze, illuminazione, velocità auto)
------------	---------------------	--	--

Incroci

Via Valcesano	X	NO	SI
Via S. Giovanni	X	NO	
A SX dopo la Stazione Fs	X	NO	

Attraversamenti

1 Inizio via	X	NO	NO
2. Ottica	X (1 scal e sosta)		NO
H. Panificio dissesto e (1 scal San Giovanni)	X (1 scal)	NO	NO
H. Stazione e dissesto x 4	X (2 scal)	NO	
Area park stazione	X (2 scal)	NO	



STALLI PARCH. RISERVATI

Inizio via area commerciale + 3
Stazione Fs

ASSENTE	Accessibile	Parz. Access.	Non Access.
	4X		

FERMATE AUTOBUS

Ubicazione: Stazione FS	Lato DX	Lato SX
MOBILITA' (raccordo al percorso / spazio per movimento/pedana)	A	PA
ORIENTAMENTO (intercettaz. non vedenti / identif. fermata)	NO	NO
COMFORT (presenza pensilina / presenza panca)	SI	SI
SICUREZZA	SI	SI

RUOLO FUNZIONE DELLA VIA

Limite		Negozi e area commerciale	X
Inserire limite		Supermercato	X
Farmacia e sanitaria	X	Sanitaria	X
Residenziale		Presenza alberatura e/o elementi di arredo	

PRIORITA'

Non Accessibilità e/o Insicurezza (da 0 a 3)	1,5
Servizi pubblici, parcheggio, parco giochi, piazze, chiesa, monumenti (da 0 a 3)	2
Supermercati, negozi di prossimità "panificio, alimentare, ecc." (da 0 a 3)	3
Stazione FS (3)	3
Presenza servizi per disabili-anziani: ambulatori, centro diurno, casa riposo, ospedale, farmacia, (da 0 a 4)	3
Segnalazioni pervenute (da 0 a 4)	
Lavori previsti e/o nuove urbanizzazioni (da 0 a 3)	
Percorso rilevante/frequenzamento scolastica, commerciale, podistica (da 0 a 3)	3
Fermata bus scolastico o bus di linea o Pedibus (da 0 a 2)	3
SOMMA	18,5

NOTE

- Banca San Paolo: rampa ripida con campanello alto.
- Via Valcesano X; percorso pedonale assente tranne primi 10m (DX) da via Adriatica.
- Via Giovanni XXIII X; dissesto carreggiata e salita con chiesa; assente percorso area park; chiesa A con piazzale pavimentato; porta A; assenza park riservato; via accesso chiesa X.
- Presente Confcommercio X.
- Piazza della Stazione: A; attraversamento NA; fermata bus A; presenti alberature, pavimentazione, lampioni.
- Stazione A, con mappa tattile, n.3 stalli riservati; biglietteria NA
- Banca Credit Agricole (stradina con dissesto esterno stazione) NA; ingresso A; porta NA stallo assente; attraversamento X.



Codice – Nome via	U46	Via Adriatica
Zona – Orientamento	Marotta	Da viale della Repubblica a Fano



DISLIVELLO

ACCENTUATO	LIEVE	VARIABILE	ASSENTE
			X

TIPOLOGIA PERCORSO

Marciapiede <90	Marciapiede >90	Banchina	Carreggiata	Pista cicloped.
	X	X		

DISSESTO/SCONNESSIONI

Carreggiata	Marciapiede o pista
	X

ACCESSIBILITÀ PEDONALE

	LATO Sinistro	LATO Destro
	X 20m poi X	X
100m prima di Fano	X fino a via Dalmazia poi X	X
Da via Dalmazia	XX	X attorno sottopasso un tratto di marciapiede X

ATTRAVERSAMENTI E INCROCI

ubicazione	Continuità pedonale	Orientamento (podotattili, paletto, semaforo acustico)	Sicurezza (segnaletica, lunghezze, illuminazione, velocità auto)
------------	---------------------	--	--

Incroci

Viale della Repubblica	X	NO	SI ma ampio
Vecchia Osteria/Corfù	X	NO	SI
Dalmazia con farmacia comunale	X	NO	NO
Via Tre Pini e via Corfù	X	NO	

Attraversamenti

Sottopasso per lungomare	X	NO	NO alta insicurezza lungo
H. Ambulatorio	X	NO	NO alta insicurezza lungo
H. Fermata e sottopasso x 2	X	NO	NO
Prima dei tre Pini (sottopassaggio auto hotel d'Oro)	X (2 scal)	NO	NO



STALLI PARCH. RISERVATI

Rotonda via Valcesano

ASSENTE	Accessibile	Parz. Access.	Non Access.
	1X		

FERMATE AUTOBUS 4

Ubicazione: inizio via h. Repubblica e Manin	DX Repubblica sottopasso	SX Repubblica sottopasso	SX Sottopasso Via Cefalonia	DX sottopasso
MOBILITA'	NA	PA	NA	NA
ORIENTAMENTO	NO	NO	NO	NO
COMFORT	PA solo panca	NO	NO	SI
SICUREZZA	NO	SI	SI	SI

RUOLO FUNZIONE DELLA VIA

Limite 50	X	Negozi e area commerciale e banca	X
Inserire limite		Supermercato	
Veterinario	X	Area Parcheggio	X
Residenziale	X	Presenza alberatura e/o elementi di arredo	

PRIORITA'

Non Accessibilità e/o Insicurezza (da 0 a 3)	3
Servizi pubblici, parcheggio, parco giochi, piazze, chiesa, monumenti (da 0 a 3)	2
Supermercati, negozi di prossimità "panificio, alimentare, ecc." (da 0 a 3) BANCA	1
Scuola, cimitero, ufficio postale (3)	
Presenza servizi per disabili-anziani: ambulatori, centro diurno, casa riposo, ospedale, farmacia, (da 0 a 4)	2
Segnalazioni pervenute (da 0 a 4)	
Lavori previsti e/o nuove urbanizzazioni (da 0 a 3)	
Percorso rilevante/frequenzamento scolastica, commerciale, podistica (da 0 a 3)	3
Fermata bus scolastico o bus di linea o Pedibus (da 0 a 2)	2
SOMMA	13

NOTE

- Via Peticari, n.2 fermate bus X. Percorso assente. Ambito residenziale con n.2 park riservati X lungo strada.
- Via Manin, carreggiata con dissesto X.
- Banca Pber e BCC: X. Attrav. insicuro X.
- Veterinario X.
- Attraversamento ambulatorio X.
- Via Dalmazia X.
- Attraversamenti con assenza raccordi-scalini fra stazione e viale Repubblica.
- Ambito da qualificare: imbocco viale della Repubblica, da restringere e asfaltare come ingresso città residenziale.



Codice – Nome via	U47/71	Via Gagarin/ via Raffaello
Zona – Orientamento	Marotta	Da via Astronauti



DISLIVELLO	ACCENTUATO	LIEVE	VARIABILE	ASSENTE
	Tratto 2 raffaello			X

TIPOLOGIA PERCORSO	Marciapiede <90	Marciapiede >90	Banchina	Carreggiata	Pista cicloped.
			X	X	

DISSESTO/SCONNESSIONI	Carreggiata	Marciapiede o pista
	X	

ACCESSIBILITÀ PEDONALE	LATO Sinistro	LATO Destro
Da via Tiepolo e Clementina (dissesto)	X banchina	X
Via Raffaello	X	X
Da via Giotto		X

ATTRAVERSAMENTI E INCROCI

ubicazione	Continuità pedonale	Orientamento (podotattili, paletto, semaforo acustico)	Sicurezza (segnaletica, lung. Illuminazione, velocità auto)
Incroci			
Via Astronauti	X	NO	SI
Via Giotto X con dissesto (20m)	X	NO	NO
Via Adriatica	X	NO	
Attraversamenti			
Su Via Raffaello (dissesto e pendenza)	X	NO	SI



STALLI PARCH. RISERVATI

ASSENTE	Accessibile	Parz. Access.	Non Access.

FERMATE AUTOBUS

Ubicazione: via Raffaello scuola bus	Lato SX Parco giochi
MOBILITA' (raccordo al percorso / spazio per movimento/pedana)	NA
ORIENTAMENTO (intercettaz. non vedenti / identif. fermata)	NO
COMFORT (presenza pensilina / presenza panca)	NO
SICUREZZA	SI

RUOLO FUNZIONE DELLA VIA

Inserire limite 30	X	Scuola via Raffaello	X
Chiesa via Tiepolo	X	Area Parcheggio	
Residenziale e campagna	X	Presenza alberatura e/o elementi di arredo	X
Campo calcio su via Raffaello	X	Scuola primaria Raffaello	E24
Scuola infanzia Arcobaleno	E21		

PRIORITA'

	Tratto 1	Tratto 2 scuola
Non Accessibilità e/o Insicurezza (da 0 a 3)	3	1,5
Servizi pubblici, parcheggio, parco giochi, piazze, chiesa, monumenti (da 0 a 3)	2	2
Stadio, piscina, teatro/cinema, biblioteca (3)		
Supermercati, negozi di prossimità "panificio, alimentare, ecc." (da 0 a 3)		
Scuola, cimitero, ufficio postale (3)		3
Segnalazioni pervenute (da 0 a 4)		
Lavori previsti e/o nuove urbanizzazioni (da 0 a 3)		
Percorso rilevante/frequentazione scolastica, commerciale, podistica (da 0 a 3)	3	3
Fermata bus scolastico o bus di linea o Pedibus (da 0 a 2)	2	2
SOMMA	10	11,5

NOTE

- Tratto corsia da via Tiepolo: segnaletica orizzontale non visibile.
- Presenti n. 2 rallentatori.



Codice – Nome via	U48	Vie Giotto/ Tintoretto/ Mantegna/ Caravaggio/ Tiziano/ Bramante/ Botticelli
Zona – Orientamento	Marotta	Da via Caravaggio



DISLIVELLO

ACCENTUATO	LIEVE	VARIABILE	ASSENTE
Puntuale su via Michelangelo (pendenza)			X

TIPOLOGIA PERCORSO

Marciapiede <90	Marciapiede >90	Banchina	Carreggiata	Pista cicloped.
		scolorita		

DISSESTO/ SCONNESSIONI

Carreggiata	Marciapiede o pista
Giotto e Tintoretto	X puntuali con via Giotto

ACCESSIBILITÀ PEDONALE

LATO Sinistro	LATO Destro
XXX	XXX

ATTRAVERSAMENTI E INCROCI

ubicazione	Continuità pedonale	Orientamento (podotattili, paletto, semaforo acustico)	Sicurezza (segnaletica, lung. Illuminazione, velocità auto)
------------	------------------------	---	--

Incroci

Via Caravaggio	X	NO	
----------------	---	----	--

Attraversamenti

X 2 Via Tintoretto	X	NO	SI
--------------------	---	----	----

STALLI PARCH. RISERVATI FERMATE AUTOBUS

ASSENTE	Accessibile	Parz. Access.	Non Access.
		X	
X	scuolabus		



RUOLO FUNZIONE DELLA VIA

Inserire limite 30 o 20	X	Supermercato	
Chiesa S. Pio da Petralcina: piccolo gradinetto ma porta <input checked="" type="checkbox"/>	<input checked="" type="checkbox"/>	Area Parcheggio	X
Residenziale	X	Presenza alberatura e/o elementi di arredo	

PRIORITA'

Non Accessibilità e/o Insicurezza (da 0 a 3)	2/3
Servizi pubblici, parcheggio, parco giochi, piazze, chiesa, monumenti (da 0 a 3)	2
Supermercati, negozi di prossimità "panificio, alimentare, ecc." (da 0 a 3)	1
Scuola, cimitero, ufficio postale (3)	
Segnalazioni pervenute (da 0 a 4)	
Lavori previsti e/o nuove urbanizzazioni (da 0 a 3)	
Percorso rilevante/frequentazione scolastica, commerciale, podistica (da 0 a 3)	2
Fermata bus scolastico o bus di linea o Pedibus (da 0 a 2)	2
SOMMA	9,5

NOTE

- Completare con dispositivi "occhi di gatto" e segnaletica orizzontale.
- In via Tintoretto area verde alberata ☒ con panchine ☒.
- Zona con traffico residenziale.
- Presente centro parrocchiale.



Codice – Nome via	U49	Via Clementina/ via Perugino/ via Tiepolo
Zona – Orientamento	Marotta	Da via Gagarin



DISLIVELLO	ACCENTUATO	LIEVE	VARIABILE	ASSENTE
				X

TIPOLOGIA PERCORSO	Marciapiede <90	Marciapiede >90	Banchina	Carreggiata	Pista cicloped.
				X	

ACCESSIBILITÀ PEDONALE	LATO Sinistro	LATO Destro
		X

ATTRAVERSAMENTI E INCROCI

ubicazione	Continuità pedonale	Orientamento (podotattili, paletto, semaforo acustico)	Sicurezza (segnaletica, lung. Illuminazione, velocità auto)
------------	------------------------	---	--

Incroci

Via Gagarin	X	NO	
-------------	---	----	--

Attraversamenti assenti

STALLI PARCH. RISERVATI FERMATE AUTOBUS

ASSENTE	Accessibile	Parz. Access.	Non Access.
X			
X			

RUOLO FUNZIONE DELLA VIA

Inserire limite 30	X	Supermercato	
Servizi		Area Parcheggio	
Residenziale	X	Presenza alberatura e/o elementi di arredo	



PRIORITA'

Non Accessibilità e/o Insicurezza (da 0 a 3)	3
Servizi pubblici, parcheggio, parco giochi, piazze, chiesa, monumenti (da 0 a 3)	
Supermercati, negozi di prossimità "panificio, alimentare, ecc." (da 0 a 3)	
Segnalazioni pervenute (da 0 a 4)	
Lavori previsti e/o nuove urbanizzazioni (da 0 a 3)	
Percorso rilevante/frequentazione scolastica, commerciale, podistica (da 0 a 3)	1
Fermata bus scolastico o bus di linea o Pedibus (da 0 a 2)	
SOMMA	4



Codice – Nome via	U50	Via della Luna
Zona – Orientamento	Marotta	Da via Indipendenza



DISLIVELLO

ACCENTUATO	LIEVE	VARIABILE	ASSENTE
			X

TIPOLOGIA PERCORSO

Marciapiede <90	Marciapiede >90	Banchina	Carreggiata	Pista ciclabile
	X		X	X

DISSESTO/SCONNESSIONI

Carreggiata	Marciapiede o pista
Via Clementina	Via della Luna

ACCESSIBILITÀ PEDONALE

Da Via Da Vinci

LATO Sinistro	LATO Destro
no visibile e strettezza cicloped	

ATTRAVERSAMENTI E INCROCI

ubicazione	Continuità pedonale	Orientamento (podotattili, paletto, semaforo acustico)	Sicurezza (segnaletica, lungh. Illuminazione, velocità auto)
------------	---------------------	--	--

Incroci

Via Astronauti		NO	SI
Via Clementina/Da Vinci e Bastia		NO	NO

Attraversamenti

1.		NO	SI rialzo
----	--	----	-----------



2	<input checked="" type="checkbox"/>	NO	
---	-------------------------------------	----	--

STALLI PARCH. RISERVATI

ASSENTE	Accessibile	Parz. Access.	Non Access.
X			

RUOLO FUNZIONE DELLA VIA

Limite		Negozi e area commerciale	
Inserire limite 20	X	Supermercato	
Servizi		Area Parcheggio	X
Residenziale		Presenza alberatura e/o elementi di arredo	

PRIORITA'

Non Accessibilità e/o Insicurezza (da 0 a 3)	1	3
Servizi pubblici, parcheggio, parco giochi, piazze, chiesa, monumenti (da 0 a 3)	2	
Supermercati, negozi di prossimità "panificio, alimentare, ecc." (da 0 a 3)		
Segnalazioni pervenute (da 0 a 4)		
Lavori previsti e/o nuove urbanizzazioni (da 0 a 3)		
Percorso rilevante/frequentazione scolastica, commerciale, podistica (da 0 a 3)	2,5	2
Fermata bus scolastico o bus di linea o Pedibus (da 0 a 2)		
SOMMA	5,5	5

NOTE

- Via Da Vinci e Via Bastia (limite 40kmh): ☒ (percorso assente).
- Via Clementina: limite 40 attorno al campo da calcio: ☒



Codice – Nome via	U51	Via Indipendenza (tratto 2)
Zona – Orientamento	Marotta	Da via Luna a via Marte



DISLIVELLO	ACCENTUATO	LIEVE	VARIABILE	ASSENTE
				X

TIPOLOGIA PERCORSO	Marciapiede <90	Marciapiede >90	Banchina	Carreggiata	Pista cicloped.
			X	X	

DISSESTO/ SCONNESSIONI	Carreggiata	Marciapiede o pista
	X Indipendenza	

ACCESSIBILITÀ PEDONALE	LATO Sinistro	LATO Destro
		XX

ATTRAVERSAMENTI E INCROCI

ubicazione	Continuità pedonale	Orientamento (podotattili, paletto, semaforo acustico)	Sicurezza (segnaletica, lung. Illuminazione, velocità auto)
------------	------------------------	---	--

Incroci

Via Saturno X; Marte	X	NO	SI
----------------------	---	----	----

Attraversamenti

assente			
---------	--	--	--

STALLI PARCH. RISERVATI

ASSENTE	Accessibile	Parz. Access.	Non Access.
	X		

RUOLO FUNZIONE DELLA VIA

Limite	
Inserire limite 20	X
Servizi	
Residenziale	X

Negozi e area commerciale	
Supermercato	
Area Parcheggio	
Presenza alberatura e/o elementi di arredo	



PRIORITA'

Non Accessibilità e/o Insicurezza (da 0 a 3)	1,5/2
Servizi pubblici, parcheggio, parco giochi, piazze, chiesa, monumenti (da 0 a 3)	
Segnalazioni pervenute (da 0 a 4)	
Lavori previsti e/o nuove urbanizzazioni (da 0 a 3)	
Percorso rilevante/frequenzamento scolastica, commerciale, podistica (da 0 a 3)	1
Fermata bus scolastico o bus di linea o Pedibus (da 0 a 2)	
SOMMA	2,5/3

NOTE

- Presenza dosso rallentatore.



Codice – Nome via	U52a	Via Indipendenza (tratto1)/ via Astronauti/ via Marte
Zona – Orientamento	Marotta	Da via Adriatica



DISLIVELLO	<i>ACCENTUATO</i>	<i>LIEVE</i>	<i>VARIABILE</i>	<i>ASSENTE</i>
	X		X	X

TIPOLOGIA PERCORSO	<i>Marciapiede <90</i>	<i>Marciapiede >90</i>	<i>Banchina</i>	<i>Carreggiata</i>	<i>Pista cicloped.</i>
			X	X	

ACCESSIBILITÀ PEDONALE	<i>LATO Sinistro</i>	<i>LATO Destro</i>
		X
Via Marte, Nettuno, Saturno		X
Via Astronauti	SX X ma DX Ciclopedonale	X

ATTRAVERSAMENTI E INCROCI

<i>ubicazione</i>	<i>Continuità pedonale</i>	<i>Orientamento (podotattili, paletto, semaforo acustico)</i>	<i>Sicurezza (segnaletica, lung. Illuminazione, velocità auto)</i>
-------------------	----------------------------	---	--

Incroci

Via Adriatica e Gagarin	X	NO	NO
Via della Luna	X	NO	SI

Attraversamenti assenti

STALLI PARCH. RISERVATI FERMATE AUTOBUS

<i>ASSENTE</i>	<i>Accessibile</i>	<i>Parz. Access.</i>	<i>Non Access.</i>
X			
X			

RUOLO FUNZIONE DELLA VIA

Limite		Negozi e area commerciale	X
Inserire limite 20	X	Farmacia angolo	X
Senso unico via Astronauti	X	Area Parcheggio	
Residenziale	X	Presenza alberatura e/o elementi di arredo	



PRIORITA'

	Indipendenza e tratto 1 Astronauti	Astronauti 2 da via Gagarin
Non Accessibilità e/o Insicurezza (da 0 a 3)	3	1,5/2
Servizi pubblici, parcheggio, parco giochi, piazze, chiesa, monumenti		
Supermercati, negozi di prossimità "panificio, alimentare, ecc."		
Presenza servizi per disabili-anziani: ambulatori, centro diurno, casa riposo, ospedale, farmacia, (da 0 a 4)	3	
Segnalazioni pervenute (da 0 a 4)		
Lavori previsti e/o nuove urbanizzazioni (da 0 a 3)		
Percorso rilevante/frequentazione scolastica, commerciale, podistica	2	2
Fermata bus scolastico o bus di linea o Pedibus (da 0 a 2)		
SOMMA	8	3,5/4

NOTE

- Strade traverse di collegamento con via Adriatica **X**.
- Presente dosso rallentatore.
- Via Gagarin: **X** (percorso pedonale assente).
- Percorso ciclopedonale lato DX su via Astronauti/ via Gagarin: inserire paletti e/o colore e/o occhi di gatto per separazione carreggiata e messa in sicurezza.



Codice – Nome via	U52b	Via degli Astronauti (tratto 1)
Zona – Orientamento	Marotta	Da via Litoranea



DISLIVELLO	ACCENTUATO	LIEVE	VARIABILE	ASSENTE
				X

TIPOLOGIA PERCORSO	Marciapiede <90	Marciapiede >90	Banchina	Carreggiata	Pista cicloped.
				X	

ACCESSIBILITÀ PEDONALE	LATO Sinistro	LATO Destro
	X	

ATTRAVERSAMENTI E INCROCI

ubicazione	Continuità pedonale	Orientamento (podotattili, paletto, semaforo acustico)	Sicurezza (segnaletica, lungh. Illuminazione, velocità auto)
------------	---------------------	--	--

Incroci

Via Littoranea	X	NO	NO
Via Marte	X	NO	SI
Via Gagarin	X	NO	SI/NO

Attraversamenti assenti

STALLI PARCH. RISERVATI FERMATE AUTOBUS

ASSENTE	Accessibile	Parz. Access.	Non Access.
X			
X			

RUOLO FUNZIONE DELLA VIA

Limite		Negozi e area commerciale	X 3 bar
Inserire limite 20	X	Supermercato	
Servizi		Area Parcheggio	
Residenziale	X	Presenza alberatura e/o elementi di arredo	



PRIORITA'

Non Accessibilità e/o Insicurezza (da 0 a 3)	3
Servizi pubblici, parcheggio, parco giochi, piazze, chiesa, monumenti (da 0 a 3)	
Supermercati, negozi di prossimità "panificio, alimentare, ecc." (da 0 a 3)	
Segnalazioni pervenute (da 0 a 4)	
Lavori previsti e/o nuove urbanizzazioni (da 0 a 3)	
Percorso rilevante/frequenzamento scolastica, commerciale, podistica (da 0 a 3)	2/3
Fermata bus scolastico o bus di linea o Pedibus (da 0 a 2)	
SOMMA	5,5



Codice – Nome via	U53	Viale delle Regioni
Zona – Orientamento	Marotta	Da via Valcesano a viale della Repubblica



DISLIVELLO

ACCENTUATO	LIEVE	VARIABILE	ASSENTE
			X

TIPOLOGIA PERCORSO

Marciapiede <90	Marciapiede >90	Banchina	Carreggiata	Pista cicloped.
X	X a raso			X

DISSESTO/SCONNESSIONI

Carreggiata	Marciapiede o pista

ACCESSIBILITÀ PEDONALE

	LATO Sinistro	LATO Destro
	X dopo 15m XX	XX
Da via Abbruzzi	XX	X non complanare e caditoia
Da Mercato Coal	X	X
Da Via Trentino	X	X
20m prima viale della Repubblica	X	X
Da Viale della Repubblica	X	X

ATTRAVERSAMENTI E INCROCI

ubicazione	Continuità pedonale	Orientamento (podotattili, paletto, semaforo acustico)	Sicurezza (segnaletica, lung. Illuminazione, velocità auto)
------------	---------------------	--	---

Incroci

Via Piemonte	X	NO	No strisce e lungo
Via Abbruzzi	X	NO	NO strisce e lungo
2 Abruzzi, Piemonte, Umbria, Marche, Resistenza, Milano, Friuli, Sicilia	X	NO	Da indicare
Viale della Repubblica	X (2 scal)	NO	NO
Via Milano h. Parco	X	NO	SI

Attraversamenti

1 Piemonte	X	NO	
------------	---	----	--



Via degli Abruzzi	<input checked="" type="checkbox"/>	NO	
H Marche	<input checked="" type="checkbox"/>	NO	
h. Molise x 2 Coal dissesto	<input checked="" type="checkbox"/>	NO	NO
H. Parco (dissesto x 2)	<input checked="" type="checkbox"/>	NO	NO/SI (1 è rialzato)
H. Friuli e H. Trentino; Sicilia x 3	<input checked="" type="checkbox"/>	NO	

STALLI PARCH. RISERVATI

FERMATE AUTOBUS

ASSENTE	Accessibile	Parz. Access.	Non Access.
	<input checked="" type="checkbox"/> Area commerciale Coal Market		
X			

RUOLO FUNZIONE DELLA VIA

Limite 30	<input checked="" type="checkbox"/>	Negozi e area commerciale	<input checked="" type="checkbox"/>
Inserire limite		Supermercato	<input checked="" type="checkbox"/>
Parco Coal	<input checked="" type="checkbox"/>	Area Parcheggio	<input checked="" type="checkbox"/>
Residenziale	<input checked="" type="checkbox"/>	Presenza alberatura e/o elementi di arredo	<input checked="" type="checkbox"/>
ITINERARIO	SI		

PRIORITA'


Non Accessibilità e/o Insicurezza (da 0 a 3)	1,5
Servizi pubblici, parcheggio, parco giochi, piazze, chiesa, monumenti (da 0 a 3)	2
Supermercati, negozi di prossimità "panificio, alimentare, ecc." (da 0 a 3)	3
Presenza servizi per disabili-anziani: ambulatori, centro diurno, casa riposo, ospedale, farmacia, (da 0 a 4)	
Segnalazioni pervenute (da 0 a 4)	
Lavori previsti e/o nuove urbanizzazioni (da 0 a 3)	
Percorso rilevante/frequenzamento scolastica, commerciale, podistica (da 0 a 3)	3
Fermata bus scolastico o bus di linea o Pedibus (da 0 a 2)	
SOMMA	9,5

NOTE

- Pavimento non complanare.
- Velocità elevata automezzi.
- Vie trasversali senza percorso pedonale: inserire limite 20kmh (Via Resistenza ecc.)



Codice – Nome via	U54	Viale delle Province
Zona – Orientamento	Marotta	Da viale delle Regioni



DISLIVELLO

ACCENTUATO	LIEVE	VARIABILE	ASSENTE
			X

TIPOLOGIA PERCORSO

Marciapiede <90	Marciapiede >90	Banchina	Carreggiata	Pista cicloped.
			X	

DISSESTO/SCONNESSIONI

Carreggiata	Marciapiede o pista
X via Genova	

ACCESSIBILITÀ PEDONALE

LATO Sinistro	LATO Destro
	X

ATTRAVERSAMENTI E INCROCI

ubicazione	Continuità pedonale	Orientamento (podotattili, paletto, semaforo acustico)	Sicurezza (segnaletica, lungh. Illuminazione, velocità auto)
------------	---------------------	---	--

Incroci

Viale delle Regioni (ciclabile)	X	NO	SI
Via Della Vecchia Osteria	XX	NO	NO/SI
Via Bari/ Palermo/Firenze/Perugia/ Sardegna	X	NO	SI
Via Genova	X	NO	SI
Viale della Repubblica	X	NO	NO
Via Perugia e Genova, Firenze, Palermo (con dissesto); Bari; ...	X	NO	NO strisce
Via Ugo Betti	X	NO	No strisce
Via Trentino con senso unico/Friuli	X	NO	SI

Attraversamenti

X 2	X	NO	SI
-----	---	----	----



H. via Genova con rialzo e dopo via Genova x 2	<input checked="" type="checkbox"/>	NO	SI
h. Via della Repubblica	<input checked="" type="checkbox"/>	NO	SI
Dopo via Bari x 1	<input checked="" type="checkbox"/>	NO	

STALLI PARCH. RISERVATI

ASSENTE	Accessibile	Parz. Access.	Non Access.
X			

FERMATE AUTOBUS

Ubicazione: h. via Trentino (scuolabus)	Lato SX
MOBILITA' (raccordo al percorso / spazio per movimento/pedana)	<input checked="" type="checkbox"/> NA
ORIENTAMENTO (intercettaz. non vedenti / identif. fermata)	<input checked="" type="checkbox"/> NO
COMFORT (presenza pensilina / presenza panca)	<input checked="" type="checkbox"/> PA
SICUREZZA	<input checked="" type="checkbox"/> PA

RUOLO FUNZIONE DELLA VIA

Inserire limite 30	<input checked="" type="checkbox"/>	Negozi 1	<input checked="" type="checkbox"/>
Servizi		Area Parcheggio	
Residenziale	<input checked="" type="checkbox"/>	Presenza alberatura e/o elementi di arredo	<input checked="" type="checkbox"/>

PRIORITA'

Non Accessibilità e/o Insicurezza (da 0 a 3)	3
Supermercati, negozi di prossimità "panificio, alimentare, ecc." (da 0 a 3)	1
Presenza servizi per disabili-anziani: ambulatori, centro diurno, casa riposo, ospedale, farmacia, (da 0 a 4)	
Segnalazioni pervenute (da 0 a 4)	
Lavori previsti e/o nuove urbanizzazioni (da 0 a 3)	
Percorso rilevante/frequenzamento scolastica, commerciale, podistica (da 0 a 3)	3
Fermata bus scolastico o bus di linea o Pedibus (da 0 a 2)	2
SOMMA	9

NOTE

- Via Bari; Palermo, Perugia: pavimento con puntuale dissesto.
- Banchine non asfaltate ed usate come soste automezzi.
- Area verde attrezzata: ☒ dentro e fuori; tavoli e panchine ☒; attraversamento ☒; presenti alberature; lampioni assenti.
- Via Genova via importante con ufficio postale senza percorso pedonale protetto ☒.
- Intervento da valutare: realizzazione ciclabile/corsia protetta.



Codice – Nome via	U55	Viale Europa
Zona – Orientamento	Marotta	Da via Genova a via Valcesano



DISLIVELLO

ACCENTUATO	LIEVE	VARIABILE	ASSENTE
			X

TIPOLOGIA PERCORSO

Marciapiede <90	Marciapiede >90	Banchina	Carreggiata	Pista cicloped.
X	da via Calabria		X	X

DISSESTO/SCONNESSIONI

Carreggiata	Marciapiede
X	X

ACCESSIBILITÀ PEDONALE

	LATO Sinistro	LATO Destro
	X non protetta	X
30m prima di via Calabria	X	X
Dopo via Calabria	X	X
Da Via Molise	X (marciapiede con dissesto) e ciclabile X	X
Dal Palasport	X	X 20m fino alla scuola
Dalla scuola	X	X
20 m prima di via Valcesano	X	X

ATTRAVERSAMENTI E INCROCI

ubicazione	Continuità pedonale	Orientamento (podotattili, paletto, semaforo acustico)	Sicurezza (segnaletica, lungh. Illuminazione, velocità auto)
------------	---------------------	--	--

Incroci

Via Trentino e Genova	X	NO	SI
Via Calabria	X (2 scal)	NO	
Via Molise	X (2 scal)	NO	
Via Valcesano (cicloped)	X	NO	



Attraversamenti

H. Area camper	<input checked="" type="checkbox"/> (1 scal)	NO	SI
H. Molise con dissesto	<input checked="" type="checkbox"/> (1 scal)	NO	NO
H. Scuola	<input checked="" type="checkbox"/>	NO	Si rialzo
H. Fine via	<input checked="" type="checkbox"/>	NO	

STALLI PARCH. RISERVATI

ASSENTE	Accessibile	Parz. Access.	Non Access.
	4 <input checked="" type="checkbox"/> Croce Rossa	2 <input checked="" type="checkbox"/> bocciofila dissesto	3 dissesto <input checked="" type="checkbox"/> Bar Europa. scuola

FERMATE AUTOBUS

Ubicazione:	Lato DX Molise
MOBILITA' (raccordo al percorso / spazio per movimento/pedana)	<input checked="" type="checkbox"/> NA
ORIENTAMENTO (intercettaz. non vedenti / identif. fermata)	<input checked="" type="checkbox"/> NO
COMFORT (presenza pensilina / presenza panca)	<input checked="" type="checkbox"/> NO
SICUREZZA	<input checked="" type="checkbox"/> NO

RUOLO FUNZIONE DELLA VIA

Palasport	<input checked="" type="checkbox"/>	Distretto sanitario	<input checked="" type="checkbox"/>
Croce Italiana	<input checked="" type="checkbox"/>	Area Parcheggio e area camper	<input checked="" type="checkbox"/>
Residenziale	<input checked="" type="checkbox"/>	Presenza alberatura e/o elementi di arredo	
ITINERARIO <input checked="" type="checkbox"/> SI		Parco	<input checked="" type="checkbox"/>
Scuola infanzia Campus	E22	Scuola primaria Campus	E23
Palazzetto sport "tre ragazzi" Marotta	E25	Bocciodromo Marotta	E26

PRIORITA'

Non Accessibilità e/o Insicurezza (da 0 a 3)	1,5/2
Servizi pubblici, parcheggio, parco giochi, piazze, chiesa, monumenti (da 0 a 3)	2
Stadio, piscina, teatro/cinema, biblioteca (3)	
Supermercati, negozi di prossimità "panificio, alimentare, ecc." (da 0 a 3)	3
Scuola, cimitero, ufficio postale (3)	3
Presenza servizi per disabili-anziani: ambulatori, centro diurno, farmacia, (da 0 a 4)	3
Segnalazioni pervenute (da 0 a 4)	
Lavori previsti e/o nuove urbanizzazioni (da 0 a 3)	
Percorso rilevante/frequenzamento scolastica, commerciale, podistica (da 0 a 3)	3
Fermata bus scolastico o bus di linea o Pedibus (da 0 a 2)	2
SOMMA	17,5/18

NOTE

- Pista ciclopeditonale fino all'area parcheggio.
- Presente la casetta dell'acqua ☒ nell'area parcheggio.
- Via Molise con marciapiedi.
- Via Liguria residenziale con percorso pedonale assente.
- Croce Rossa: n.2 stalli ☒.



Codice – Nome via	U56	Via Vecchia Osteria
Zona – Orientamento	Marotta	



DISLIVELLO	ACCENTUATO	LIEVE	VARIABILE	ASSENTE
				X

TIPOLOGIA PERCORSO	Marciapiede <90	Marciapiede >90	Banchina	Carreggiata	Pista cicloped.
			X	X	

ACCESSIBILITÀ PEDONALE	LATO Sinistro	LATO Destro
		X

ATTRAVERSAMENTI E INCROCI

ubicazione	Continuità pedonale	Orientamento (podotattili, paletto, semaforo acustico)	Sicurezza (segnaletica, lungh. Illuminazione, velocità auto)
------------	------------------------	---	---

Incroci

Via Betti	X	NO	SI
Via delle Province	X	NO	SI

Attraversamenti

Via Betti	X (1 scal)	NO	
H. via Delle Province	X	NO	SI

STALLI PARCH. RISERVATI FERMATE AUTOBUS

ASSENTE	Accessibile	Parz. Access.	Non Access.
X			
X			

RUOLO FUNZIONE DELLA VIA

Limite		Negozi e area commerciale	
Inserire limite 30	X	Supermercato	
Residenziale	X	Presenza alberatura e/o elementi di arredo	



PRIORITA'

Non Accessibilità e/o Insicurezza (da 0 a 3)	3
Servizi pubblici, parcheggio, parco giochi, piazze, chiesa, monumenti (da 0 a 3)	
Segnalazioni pervenute (da 0 a 4)	
Lavori previsti e/o nuove urbanizzazioni (da 0 a 3)	
Percorso rilevante/frequenzamento scolastica, commerciale, podistica (da 0 a 3)	2
Fermata bus scolastico o bus di linea o Pedibus (da 0 a 2)	
SOMMA	5

NOTE

- Presenza dosso rallentatore.



Codice – Nome via	U57	Viale della Repubblica
Zona – Orientamento	Marotta	Da via delle Province a via



DISLIVELLO	ACCENTUATO	LIEVE	VARIABILE	ASSENTE
				X

TIPOLOGIA PERCORSO	Marciapiede <90	Marciapiede >90	Banchina	Carreggiata	Pista ciclod.
				X	

DISSESTO/SCONNESSIONI	Carreggiata	Marciapiede o pista
	X	

ACCESSIBILITÀ PEDONALE	LATO Sinistro	LATO Destro
	X	

ATTRAVERSAMENTI E INCROCI

ubicazione	Continuità pedonale	Orientamento (podotattili, paletto, semaforo acustico)	Sicurezza (segnaletica, lung. Illuminazione, velocità auto)
------------	---------------------	--	---

Incroci

Via Terni	X	NO	SI
Delle Regioni	X	NO	SI
Delle Province	X	NO	NO
Via Palermo	X	NO	NO

Attraversamenti

1 con rialzo	X	NO	NO
--------------	---	----	----

STALLI PARCH. RISERVATI FERMATE AUTOBUS

ASSENTE	Accessibile	Parz. Access.	Non Access.
X			
X			



RUOLO FUNZIONE DELLA VIA

Limite		Negozi e area commerciale/ officina	X
Inserire limite 30	X	Supermercato	
Parco	X	Area Parcheggio	
Residenziale	X	Presenza alberatura e/o elementi di arredo	

PRIORITA'

Non Accessibilità e/o Insicurezza (da 0 a 3)	3
Servizi pubblici, parcheggio, parco giochi, piazze, chiesa, monumenti (da 0 a 3)	2
Segnalazioni pervenute (da 0 a 4)	
Lavori previsti e/o nuove urbanizzazioni (da 0 a 3)	
Percorso rilevante/frequentazione scolastica, commerciale, podistica (da 0 a 3)	2
Fermata bus scolastico o bus di linea o Pedibus (da 0 a 2)	
SOMMA	7

NOTE

- Dissesto carreggiata.
- Realizzare un percorso pedonale protetto.



Codice – Nome via	U58	Via Valcesano
Zona – Orientamento	Marotta	Dal sottopasso parcheggio autostrada alla Littoranea



DISLIVELLO

ACCENTUATO	LIEVE	VARIABILE	ASSENTE
			X

TIPOLOGIA PERCORSO

Marciapiede <90	Marciapiede >90	Banchina	Carreggiata	Pista cicloped.
	X	X	X	

ACCESSIBILITÀ PEDONALE

Da via Brodolini via delle Regioni

LATO Sinistro	LATO Destro
X	X
X	X

ATTRAVERSAMENTI E INCROCI

ubicazione	Continuità pedonale	Orientamento (podotattili, paletto, semaforo acustico)	Sicurezza (segnaletica, lungh. Illuminazione, velocità auto)
------------	---------------------	--	--

Incroci

Via del Sole (cicloped)	X	NO	SI
Brodolini/ Delle Regioni	X	NO	SI
Via Adriatica	X	NO	SI

Attraversamenti

1 via del Sole/Europa	X	NO	NO (da migliorare)
H. via Europa	X	NO	NO
3.	X (1 scal)	NO	NO
4. h. Rotonda	X (1 scal)	NO	SI
Delle Regioni/Brodolini		NO	
h. 28 settembre	X	NO	NO

STALLI PARCH. RISERVATI FERMATE AUTOBUS

ASSENTE	Accessibile	Parz. Access.	Non Access.
X			
X			



RUOLO FUNZIONE DELLA VIA

Limite		Negozi e area commerciale	
Inserire limite	X	Supermercato	
Residenziale		Presenza alberatura e/o elementi di arredo	

PRIORITA'

Non Accessibilità e/o Insicurezza (da 0 a 3)	3
Servizi pubblici, parcheggio, parco giochi, piazze, chiesa, monumenti (da 0 a 3)	2
Presenza servizi per disabili-anziani: ambulatori, centro diurno, casa riposo, ospedale, farmacia, (da 0 a 4)	
Segnalazioni pervenute (da 0 a 4)	
Lavori previsti e/o nuove urbanizzazioni (da 0 a 3)	
Percorso rilevante/frequentazione scolastica, commerciale, podistica (da 0 a 3)	3
Fermata bus scolastico o bus di linea o Pedibus (da 0 a 2)	
SOMMA	8



Codice – Nome via	U59	SP424 Via Valcesano (tratto 2)
Zona – Orientamento	Marotta	Da Centocroci/viale dell'Industria



DISLIVELLO	ACCENTUATO	LIEVE	VARIABILE	ASSENTE
				X

TIPOLOGIA PERCORSO	Marciapiede <90	Marciapiede >90	Banchina	Carreggiata	Pista cicloped.
			X	X	

ACCESSIBILITÀ PEDONALE	LATO Sinistro	LATO Destro
	X	

ATTRAVERSAMENTI E INCROCI

ubicazione	Continuità pedonale	Orientamento (podotattili, paletto, semaforo acustico)	Sicurezza (segnaletica, lungh. Illuminazione, velocità auto)
------------	---------------------	--	--

Incroci

Via Pergolese	X	NO	NO
Viale dell'Industria	X	NO	NO

Attraversamenti

	X	NO	NO
--	---	----	----

STALLI PARCH. RISERVATI

ASSENTE	Accessibile	Parz. Access.	Non Access.
X			

FERMATE AUTOBUS

Ubicazione:	Lato DX SX
MOBILITA' (raccordo al percorso / spazio per movimento/pedana)	NA
ORIENTAMENTO (intercettaz. non vedenti / identif. fermata)	NO
COMFORT (presenza pensilina / presenza panca)	NO
SICUREZZA	NO



RUOLO FUNZIONE DELLA VIA

Limite		Negozi e area commerciale	
Via di collegamento con Marotta	X	Supermercato	
Residenziale con case sparse	X	Presenza alberatura e/o elementi di arredo	

PRIORITA'

Non Accessibilità e/o Insicurezza (da 0 a 3)	3
Servizi pubblici, parcheggio, parco giochi, piazze, chiesa, monumenti (da 0 a 3)	2
Presenza servizi per disabili-anziani: ambulatori, centro diurno, casa riposo, ospedale, farmacia, (da 0 a 4)	
Segnalazioni pervenute (da 0 a 4)	
Lavori previsti e/o nuove urbanizzazioni (da 0 a 3)	
Percorso rilevante/frequentazione scolastica, commerciale, podistica (da 0 a 3)	3
Fermata bus scolastico o bus di linea o Pedibus (da 0 a 2)	2
SOMMA	10



Codice – Nome via	U60/83	Via Dalmazia
Zona – Orientamento	Marotta	Da via Adriatica



DISLIVELLO	ACCENTUATO	LIEVE	VARIABILE	ASSENTE
				X

TIPOLOGIA PERCORSO	Marciapiede <90	Marciapiede >90	Banchina	Carreggiata	Pista cicloed.
		X	SX X		poco visibile

DISSESTO/SCONNESSIONI	Carreggiata	Marciapiede o pista
	X	X

ACCESSIBILITÀ PEDONALE	LATO Sinistro	LATO Destro
	X	X Dopo 20m X

ATTRAVERSAMENTI E INCROCI

ubicazione	Continuità pedonale	Orientamento (podotattili, paletto, semaforo acustico)	Sicurezza (segnaletica, lungh. Illuminazione, velocità auto)
------------	---------------------	--	--

Incroci

Via Adriatica	X	NO	NO
Via Rizzo con dissesto/Zanella/	XX	NO	SI
Via Nievo (dissesto)	X	NO	SI
Campana e Rovani	X	NO	NO ampio e senza strisce e percorso protetto
Via Ferrari/Illica	X	NO	SI

Attraversamenti

1 Inizio via	X (2 scal)	NO	NO scolorito
2 Dopo via Zanella	X	NO	SI
Fine via	X	NO	SI



STALLI PARCH. RISERVATI

ASSENTE	Accessibile	Parz. Access.	Non Access.
X			

RUOLO FUNZIONE DELLA VIA

Limite		Negozi e area commerciale/ bar	X
Inserire limite		Supermercato	
Servizi		Area Parcheggio	X
Residenziale	X	Presenza alberatura e/o elementi di arredo	

PRIORITA'

Non Accessibilità e/o Insicurezza (da 0 a 3)	3
Servizi pubblici, parcheggio, parco giochi, piazze, chiesa, monumenti (da 0 a 3)	
Supermercati, negozi di prossimità "panificio, alimentare, ecc." (da 0 a 3)	1
Segnalazioni pervenute (da 0 a 4)	
Lavori previsti e/o nuove urbanizzazioni (da 0 a 3)	
Percorso rilevante/frequentazione scolastica, commerciale, podistica (da 0 a 3)	2,5
Fermata bus scolastico o bus di linea o Pedibus (da 0 a 2)	
SOMMA	6,5

NOTE

- Presenza segnaletica verticale per pedoni.
- Banchina pedonale lato SX: scolorita e stretta.



Codice – Nome via	U61	Via Illica
Zona – Orientamento	Marotta	Da via Tre Pini fino a via Ferrari



DISLIVELLO

ACCENTUATO	LIEVE	VARIABILE	ASSENTE
			X

TIPOLOGIA PERCORSO

Marciapiede <90	Marciapiede >90	Banchina dalla RSA a Ferrari	Carreggiata	Pista cicloped.
	X			

DISSESTO/ SCONNESSIONI

Carreggiata	Marciapiede o pista
X	

ACCESSIBILITÀ PEDONALE

	LATO Sinistro	LATO Destro
	X	X interno ma lungo la strada X
Dalla RSA	X	X

ATTRAVERSAMENTI E INCROCI

ubicazione	Continuità pedonale	Orientamento (podotattili, paletto, semaforo acustico)	Sicurezza (segnaletica, lung. Illuminazione, velocità auto)
------------	------------------------	---	--

Incroci

Via Svevo e Tre Pini	X	NO	
----------------------	---	----	--

STALLI PARCH. RISERVATI

Ambulatori, casa riposo e CNA

ASSENTE	Accessibile	Parz. Access.	Non Access.
	4X		X 1 Cna senza scivolo

RUOLO FUNZIONE DELLA VIA

Limite		Negozi e area commerciale, banca	X
Inserire limite 30	X	Supermercato	
Servizi/casa riposo	X	Area Parcheggio	X
Residenziale	X	Presenza alberatura e/o elementi di arredo	



PRIORITA'

Non Accessibilità e/o Insicurezza (da 0 a 3)	2
Servizi pubblici, parcheggio, parco giochi, piazze, chiesa, monumenti (da 0 a 3)	2
Supermercati, negozi di prossimità "panificio, alimentare, ecc." (da 0 a 3)	
Presenza servizi per disabili-anziani: ambulatori, centro diurno, casa riposo, ospedale, farmacia, (da 0 a 4)	3
Segnalazioni pervenute (da 0 a 4)	
Lavori previsti e/o nuove urbanizzazioni (da 0 a 3)	
Percorso rilevante/frequenzamento scolastica, commerciale, podistica (da 0 a 3)	3
Fermata bus scolastico o bus di linea o Pedibus (da 0 a 2)	
SOMMA	10

NOTE

- Via Svevo percorso assente ✗.
- Percorso pedonale lungo i condomini ✗ ma la strada è senza percorso protetto.



Codice – Nome via	U62	Via Ferrari
Zona – Orientamento	Marotta	



DISLIVELLO	ACCENTUATO	LIEVE	VARIABILE	ASSENTE
				X

TIPOLOGIA PERCORSO	Marciapiede <90	Marciapiede >90	Banchina	Carreggiata	Pista cicloped.
		X			X

ACCESSIBILITÀ PEDONALE	LATO Sinistro	LATO Destro
	X	X

ATTRAVERSAMENTI E INCROCI

ubicazione	Continuità pedonale	Orientamento (podotattili, paletto, semaforo acustico)	Sicurezza (segnaletica, lunghezze, illuminazione, velocità auto)
------------	---------------------	--	--

Incroci

Continuità con vie laterali pavimentazione	X	NO	SI
Via Betti	X	NO	

Attraversamenti

Inizio via e dopo X 2	X	NO	SI
H Martini con dissesto	X	NO	

STALLI PARCH. RISERVATI

Area negozi inizio via a DX

ASSENTE	Accessibile	Parz. Access.	Non Access.
	X		X stretto davanti Coal

RUOLO FUNZIONE DELLA VIA

Limite		Negozi e area commerciale	X
Inserire limite 30	X	Supermercato	X
Servizi sanitari/pediatria e centro anziani	X	Area Parcheggio	X
Residenziale	X	Presenza alberatura e/o elementi di arredo	X



PRIORITA'

Non Accessibilità e/o Insicurezza (da 0 a 3)	1
Servizi pubblici, parcheggio, parco giochi, piazze, chiesa, monumenti (da 0 a 3)	2
Supermercati, negozi di prossimità "panificio, alimentare, ecc." (da 0 a 3)	3
Presenza servizi per disabili-anziani: ambulatori, centro diurno, casa riposo, ospedale, farmacia, (da 0 a 4)	3
Segnalazioni pervenute (da 0 a 4)	
Lavori previsti e/o nuove urbanizzazioni (da 0 a 3)	
Percorso rilevante/frequenzamento scolastica, commerciale, podistica (da 0 a 3)	3
Fermata bus scolastico o bus di linea o Pedibus (da 0 a 2)	
SOMMA	12

NOTE

- Inserire panchine lungo la ciclopedonale.
- Coal Market ☒.
- Via Fucini e via Corfù ☒.



Codice – Nome via	U63	Via Genova
Zona – Orientamento	Marotta	Da via delle Regioni fino a Viale Europa



DISLIVELLO	ACCENTUATO	LIEVE	VARIABILE	ASSENTE
				X

TIPOLOGIA PERCORSO	Marciapiede <90	Marciapiede >90	Banchina	Carreggiata	Pista cicloped.
				X	X

DISSESTO/SCONNESSIONI	Carreggiata	Marciapiede o pista
	X	

ACCESSIBILITÀ PEDONALE	LATO Sinistro	LATO Destro
	X	X
Dalla Posta	X poco visibile ciclopedonale	X

ATTRAVERSAMENTI E INCROCI

ubicazione	Continuità pedonale	Orientamento (podotattili, paletto, semaforo acustico)	Sicurezza (segnaletica, lungh. Illuminazione, velocità auto)
------------	---------------------	--	--

Incroci

Via delle Regioni	X	NO	NO
Viale Europa (cicloped continuità)	X	NO	

Attraversamenti

Posta con dissesto e scal	X (1 scal)	NO	SI
---------------------------	------------	----	----

STALLI PARCH. RISERVATI FERMATE AUTOBUS

ASSENTE	Accessibile	Parz. Access.	Non Access.
	X Posta		
X			



RUOLO FUNZIONE DELLA VIA

Limite		Negozi e area commerciale	
Inserire limite 30	X	Supermercato	
Servizi Posta	X	Area Parcheggio	X
Residenziale	X	Presenza alberatura e/o elementi di arredo	

PRIORITA'

Non Accessibilità e/o Insicurezza (da 0 a 3)	3
Servizi pubblici, parcheggio, parco giochi, piazze, chiesa, monumenti (da 0 a 3)	2
Scuola, cimitero, ufficio postale (3)	3
Segnalazioni pervenute (da 0 a 4)	
Lavori previsti e/o nuove urbanizzazioni (da 0 a 3)	
Percorso rilevante/frequentazione scolastica, commerciale, podistica (da 0 a 3)	3
Fermata bus scolastico o bus di linea o Pedibus (da 0 a 2)	
SOMMA	11

NOTE

- Bancomat Posta: **X**.
- Dissesto carreggiata adiacente alla posta.
- Presente dosso rallentatore.



Codice – Nome via	U64	Via Tre Pini
Zona – Orientamento	Marotta	Da via Littoranea



DISLIVELLO

ACCENTUATO	LIEVE	VARIABILE	ASSENTE
			X

TIPOLOGIA PERCORSO

Marciapiede <90	Marciapiede >90	Banchina	Carreggiata	Pista cicloped.
	X		X	

DISSESTO/SCONNESSIONI

Carreggiata	Marciapiede o pista
X	

ACCESSIBILITÀ PEDONALE

LATO Sinistro	LATO Destro
	X

Da via Zanella

X	X
---	---

20m dopo via
Illica

X	X
---	---

ATTRAVERSAMENTI E INCROCI

ubicazione	Continuità pedonale	Orientamento (podotattili, paletto, semaforo acustico)	Sicurezza (segnaletica, lungh. Illuminazione, velocità auto)
------------	---------------------	--	--

Incroci

Via Littoranea	X	NO	NO
Via Zanella X	X	NO	SI
Via Perticari XX			

STALLI PARCH. RISERVATI FERMATE AUTOBUS

ASSENTE	Accessibile	Parz. Access.	Non Access.
X			
X			



RUOLO FUNZIONE DELLA VIA

Inserire limite	X	Supermercato	
Residenziale	X	Presenza alberatura e/o elementi di arredo	

PRIORITA'

Non Accessibilità e/o Insicurezza (da 0 a 3)	1	3
Servizi pubblici, parcheggio, parco giochi, piazze, chiesa, monumenti (da 0 a 3)		
Segnalazioni pervenute (da 0 a 4)		
Lavori previsti e/o nuove urbanizzazioni (da 0 a 3)		
Percorso rilevante/frequentazione scolastica, commerciale, podistica (da 0 a 3)	2	1
Fermata bus scolastico o bus di linea o Pedibus (da 0 a 2)		
SOMMA	3	4

NOTE

- Ambito assolato da alberare.
- Via Peticari ; fermata bus lungo la via
- Permeabilità pedonale sul lato SX arriva fino a via Zanella.
- Via Zanella alberata con lato SX e lato DX .



Codice – Nome via	U65	Via Don A. Renzoni/ Via Corfù
Zona – Orientamento	Marotta	Da via Littoranea



DISLIVELLO

ACCENTUATO	LIEVE	VARIABILE	ASSENTE
			X

TIPOLOGIA PERCORSO

Marciapiede <90	Marciapiede >90	Banchina	Carreggiata	Pista cicloped.
			X	

ACCESSIBILITÀ PEDONALE

Con tratto finale con dissesto

LATO Sinistro	LATO Destro
	XX
	X

ATTRAVERSAMENTI E INCROCI

ubicazione	Continuità pedonale	Orientamento (podotattili, paletto, semaforo acustico)	Sicurezza (segnaletica, lunghezze, illuminazione, velocità auto)
------------	---------------------	--	--

Incroci

Via Adriatica	X	NO	SI
Via Betti	X	NO	SI

Attraversamenti assenti

STALLI PARCH. RISERVATI

FERMATE AUTOBUS

ASSENTE	Accessibile	Parz. Access.	Non Access.
	Parco giochi + 1 lungo strada		
X			

RUOLO FUNZIONE DELLA VIA

Materna/ Primaria/ Media Faà di Fantini + palestra	E20	Negozi e area commerciale	
Inserire limite 20	X	Parco	X
Servizi scuola	X	Area Parcheggio	X
Residenziale	X	Presenza alberatura e/o elementi di arredo	



PRIORITA'

Non Accessibilità e/o Insicurezza (da 0 a 3)	2/3
Servizi pubblici, parcheggio, parco giochi, piazze, chiesa, monumenti (da 0 a 3)	2
Supermercati, negozi di prossimità "panificio, alimentare, ecc." (da 0 a 3)	
Scuola, cimitero, ufficio postale (3)	3
Segnalazioni pervenute (da 0 a 4)	
Lavori previsti e/o nuove urbanizzazioni (da 0 a 3)	
Percorso rilevante/frequenzamento scolastica, commerciale, podistica (da 0 a 3)	3
Fermata bus scolastico o bus di linea o Pedibus (da 0 a 2)	2
SOMMA	12,5

NOTE

- Tratto da via Corfù a via Martini fino alla chiesa: dissesto pavimentazione X.



Codice – Nome via	U66	Via Brodolini
Zona – Orientamento	Marotta	Da via De Vittorio a via Valcesano



DISLIVELLO

ACCENTUATO	LIEVE	VARIABILE	ASSENTE
			X

TIPOLOGIA PERCORSO

Marciapiede <90	Marciapiede >90	Banchina	Carreggiata	Pista cicloped.
	X			X

DISSESTO/SCONNESSIONI

Carreggiata	Marciapiede o pista
X	X

ACCESSIBILITÀ PEDONALE

Fino alla Conad

Dalla Conad alla SP424
Valcesano

LATO Sinistro	LATO Destro
X sollevamento radici	X fondo granuloso 2 interruz X h. Conad
X ma ciclabile bidirezionale senza separazione X	20m X poi 15m X fino alla rotonda via Valcesano

ATTRAVERSAMENTI E INCROCI

ubicazione	Continuità pedonale	Orientamento (podotattili, paletto, semaforo acustico)	Sicurezza (segnaletica, lungh. Illuminazione, velocità auto)
------------	---------------------	--	--

Incroci

Via De Vittorio	X	NO	SI
Via Buozzi	X (1 scal)	NO	
Via Valcesano	X	NO	SI

Attraversamenti

H. Conad	X (2 scal)	NO	SI
H. Pizzeria fine via dissesto e fine ciclabile (SX)	X	NO	

STALLI PARCH. RISERVATI 4

Rosa	Accessibile	Parz. Access.	Non Access.
2 X	4 X		



FERMATE AUTOBUS

Ubicazione:	Lato DX
MOBILITA' (raccordo al percorso / spazio per movimento/pedana)	A
ORIENTAMENTO (intercettaz. non vedenti / identif. fermata)	NO
COMFORT (presenza pensilina / presenza panca)	SI
SICUREZZA	SI

RUOLO FUNZIONE DELLA VIA

Limite		Negozi e area commerciale	X
Inserire limite	X	Parco	X
Servizi ambulatori	X	Area Parcheggio	X
Residenziale	X	Presenza alberatura e/o elementi di arredo	

PRIORITA'

Non Accessibilità e/o Insicurezza (da 0 a 3)	2
Servizi pubblici, parcheggio, parco giochi, piazze, chiesa, monumenti (da 0 a 3)	2
Stadio, piscina, teatro/cinema, biblioteca (3)	
Supermercati, negozi di prossimità "panificio, alimentare, ecc." (da 0 a 3)	3
Ambulatori (3)	3
Segnalazioni pervenute (da 0 a 4)	
Lavori previsti e/o nuove urbanizzazioni (da 0 a 3)	
Percorso rilevante/frequentazione scolastica, commerciale, podistica (da 0 a 3)	3
Fermata bus scolastico o bus di linea o Pedibus (da 0 a 2)	2
SOMMA	15

NOTE

- Via Buoizzi con interruzioni.
- Dissesto area parcheggio incrocio via De Vittorio e accesso parco.
- Parco pubblico: parcheggio riservato assente. Giochi ☒. Campo calcio ☒. Ambito esterno ☒. alberature; illuminazione; panchine e cestini ☒. Fermata bus in via Brodolini ☒.
- Accanto al parco un prato senza alberature con panchine; opportunità di attrezzare meglio l'area/ vedi via Buoizzi ☒ con marciapiede; stallo, ciclopedonale fine via collegamento.
- Piazzale Tina Anselmi: 4 stalli riservati parcheggi ☒; area verde ☒ che si ricollega al parco giochi e area ambulatoriale/ via Brodolini.



Codice – Nome via	U67	Via Betti
Zona – Orientamento	Marotta	Da via delle Province



DISLIVELLO

ACCENTUATO	LIEVE	VARIABILE	ASSENTE
			X

TIPOLOGIA PERCORSO

Marciapiede <90	Marciapiede >90	Banchina	Carreggiata	Pista ciclop.
	X			

DISSESTO/SCONNESSIONI

Carreggiata	Marciapiede o pista
X Piazzale scuola	

ACCESSIBILITÀ PEDONALE

LATO Sinistro	LATO Destro
X	X

ATTRAVERSAMENTI E INCROCI

ubicazione	Continuità pedonale	Orientamento (podotattili, paletto, semaforo acustico)	Sicurezza (segnaletica, lung. Illuminazione, velocità auto)
------------	---------------------	--	---

Incroci

Via Vecchia Osteria con dissesto X	X	NO	SI
Via Giacosa	X	NO	SI
Piazzale Renzoni scuola	X	NO	SI

Attraversamenti

Inizio via	X	NO	SI
Carabinieri/area park scuola	X	NO	SI

STALLI PARCH. RISERVATI

FERMATE AUTOBUS

ASSENTE	Accessibile	Parz. Access.	Non Access.
	X lungo strada	X scuola area parch con dissesto	
X			




RUOLO FUNZIONE DELLA VIA

Limite		Negozi e area commerciale	
Inserire limite 30	X	Supermercato	
Servizi scuola e carabinieri	X	Area Parcheggio	X
Residenziale	X	Presenza alberatura e/o elementi di arredo	X

PRIORITA'

Non Accessibilità e/o Insicurezza (da 0 a 3)	1
Servizi pubblici, parcheggio, parco giochi, piazze, chiesa, monumenti (da 0 a 3)	2
Scuola, cimitero, ufficio postale (3)	3
Presenza servizi per disabili-anziani: ambulatori, centro diurno, casa riposo, ospedale, farmacia, (da 0 a 4)	
Segnalazioni pervenute (da 0 a 4)	
Lavori previsti e/o nuove urbanizzazioni (da 0 a 3)	2
Percorso rilevante/frequenzamento scolastica, commerciale, podistica (da 0 a 3)	3
Fermata bus scolastico o bus di linea o Pedibus (da 0 a 2)	2
SOMMA	13

NOTE

- Via Giacosa:  con parco giochi e scuola.
- Lavori in corso.



Codice – Nome via	U68	Via Lazio
Zona – Orientamento	Marotta	Da via Basilicata



DISLIVELLO

ACCENTUATO	LIEVE	VARIABILE	ASSENTE
			X

TIPOLOGIA PERCORSO

Marciapiede <90	Marciapiede >90	Banchina	Carreggiata	Pista cicloped.
			X	

DISSESTO/SCONNESSIONI

Carreggiata	Marciapiede o pista
X	

ACCESSIBILITÀ PEDONALE

LATO Sinistro	LATO Destro
	XX

ATTRAVERSAMENTI E INCROCI

ubicazione	Continuità pedonale	Orientamento (podotattili, paletto, semaforo acustico)	Sicurezza (segnaletica, lungh. Illuminazione, velocità auto)
------------	---------------------	--	--

Incroci

Via Basilicata	X	NO	SI
----------------	---	----	----

Attraversamenti assenti

STALLI PARCH. RISERVATI FERMATE AUTOBUS

ASSENTE	Accessibile	Parz. Access.	Non Access.
		X	
X			

RUOLO FUNZIONE DELLA VIA

Senso unico	X	Negozi e area commerciale	
Inserire limite 30	X	Supermercato	
Parco	X	Area Parcheggio	
Residenziale	X	Presenza alberatura e/o elementi di arredo	



PRIORITA'

Non Accessibilità e/o Insicurezza (da 0 a 3)	3
Servizi pubblici, parcheggio, parco giochi, piazze, chiesa, monumenti (da 0 a 3)	2
Segnalazioni pervenute (da 0 a 4)	
Lavori previsti e/o nuove urbanizzazioni (da 0 a 3)	
Percorso rilevante/frequenzamento scolastica, commerciale, podistica (da 0 a 3)	1,5
Fermata bus scolastico o bus di linea o Pedibus (da 0 a 2)	
SOMMA	6,5

NOTE

- Via Molise residenziale X con dissesto pav.; due parch. riservati X.
- Via Milano X.
- Via Basilicata: X. Strada con dissesto da asfaltare; inserire limite 30.
- Via Piemonte; Via Abruzzi: senza percorso ma ambito residenziale con puntuale dissesto.



Codice – Nome via	U69	Via Calabria
Zona – Orientamento	Marotta	Da viale Europa



DISLIVELLO	ACCENTUATO	LIEVE	VARIABILE	ASSENTE
				X

TIPOLOGIA PERCORSO	Marciapiede <90	Marciapiede >90	Banchina	Carreggiata	Pista ciclop.
		X			

DISSESTO/SCONNESSIONI	Carreggiata	Marciapiede o pista
		X

ACCESSIBILITÀ PEDONALE	LATO Sinistro	LATO Destro
	X	X

ATTRAVERSAMENTI E INCROCI

ubicazione	Continuità pedonale	Orientamento (podotattili, paletto, semaforo acustico)	Sicurezza (segnaletica, lung. Illuminazione, velocità auto)
------------	---------------------	--	---

Incroci

Viale delle Regioni	X	NO	
H. Coal	X	NO	
Accesso parco giochi	X	NO	

Attraversamenti

assente			
---------	--	--	--

STALLI PARCH. RISERVATI 2

ASSENTE	Accessibile	Parz. Access.	Non Access.
		2 X	

RUOLO FUNZIONE DELLA VIA

Limite		Negozi e area commerciale	X
Inserire limite 10	X	Supermercato	X
Via chiusa	X	Area Parcheggio	X
Residenziale	X	Presenza alberatura e/o elementi di arredo	



PRIORITA'

Non Accessibilità e/o Insicurezza (da 0 a 3)	3
Servizi pubblici, parcheggio, parco giochi, piazze, chiesa, monumenti (da 0 a 3)	2
Stadio, piscina, teatro/cinema, biblioteca (3)	
Supermercati, negozi di prossimità "panificio, alimentare, ecc." (da 0 a 3)	2
Segnalazioni pervenute (da 0 a 4)	
Lavori previsti e/o nuove urbanizzazioni (da 0 a 3)	
Percorso rilevante/frequenzamento scolastica, commerciale, podistica (da 0 a 3)	3
Fermata bus scolastico o bus di linea o Pedibus (da 0 a 2)	
SOMMA	11,5

NOTE

- Dissesto marciapiedi.



Codice – Nome via	U70	Via Martini
Zona – Orientamento	Marotta	Da via Ferrari



DISLIVELLO	ACCENTUATO	LIEVE	VARIABILE	ASSENTE
				X

TIPOLOGIA PERCORSO	Marciapiede <90	Marciapiede >90	Banchina	Carreggiata	Pista cicloped.
		X		X	

DISSESTO/SCONNESSIONI	Carreggiata	Marciapiede o pista
	X h. stadio palestra	

ACCESSIBILITÀ PEDONALE	LATO Sinistro	LATO Destro
Primi 20 m	X	X
Tratto successivo	X	X

ATTRAVERSAMENTI E INCROCI

ubicazione	Continuità pedonale	Orientamento (podotattili, paletto, semaforo acustico)	Sicurezza (segnaletica, lungh. Illuminazione, velocità auto)
------------	---------------------	--	--

Incroci

Via Ferrari	X	NO	SI
Via Corfù	X	NO	SI
	X	NO	NO

STALLI PARCH. RISERVATI FERMATE AUTOBUS

ASSENTE	Accessibile	Parz. Access.	Non Access.
		Palestra X dissesto	
X			



RUOLO FUNZIONE DELLA VIA

Impianto sportivo stadio + palestra	E27	Negozi e area commerciale	
Inserire limite 30	X	Parco	X
Area attrezzata	X	Area Parcheggio	X
Residenziale	X	Presenza alberatura e/o elementi di arredo	X

PRIORITA'

Non Accessibilità e/o Insicurezza (da 0 a 3)	3
Servizi pubblici, parcheggio, parco giochi, piazze, chiesa, monumenti (da 0 a 3)	2
Stadio (3)	3
Segnalazioni pervenute (da 0 a 4)	
Lavori previsti e/o nuove urbanizzazioni (da 0 a 3)	
Percorso rilevante/frequentazione scolastica, commerciale, podistica (da 0 a 3)	3
Fermata bus scolastico o bus di linea o Pedibus (da 0 a 2)	
SOMMA	11

NOTE

- Chiesa: percorso esterno **A**; rampa ripida **PA/NA** (gradinetto). Assenza percorsi adiacenti.
- Piazza pavimentata; oratorio con parco giochi **X**; campo calcio e piazzetta sport.



Codice – Nome via	U71	Via Raffaello
Zona – Orientamento	Marotta	Da via Gagarin a via Littoranea



DISLIVELLO	ACCENTUATO	LIEVE	VARIABILE	ASSENTE
	X dopo via Giotto			X

TIPOLOGIA PERCORSO	Marciapiede <90	Marciapiede >90	Banchina	Carreggiata	Pista cicloped.
		a raso protetto		X	

ACCESSIBILITÀ PEDONALE	LATO Sinistro	LATO Destro
	Vedi mappa	

ATTRAVERSAMENTI E INCROCI

ubicazione	Continuità pedonale	Orientamento (podotattili, paletto, semaforo acustico)	Sicurezza (segnaletica, lungh. Illuminazione, velocità auto)
------------	---------------------	--	--

Incroci

Via Gagarin - Corsia (DX)	X	NO	SI
Via Giotto	X	NO	SI

Attraversamenti

X 2	X	NO	SI
-----	---	----	----

STALLI PARCH. RISERVATI FERMATE AUTOBUS

ASSENTE	Accessibile	Parz. Access.	Non Access.
X			
X			

RUOLO FUNZIONE DELLA VIA


Inserire limite 20	X	Parco	X
Scuola primaria Raffaello	E24	Area Parcheggio	
Residenziale		Presenza alberatura e/o elementi di arredo	



PRIORITA'

Non Accessibilità e/o Insicurezza (da 0 a 3)	1,5	3
Servizi pubblici, parcheggio, parco giochi, piazze, chiesa, monumenti (da 0 a 3)		
Stadio, piscina, teatro/cinema, biblioteca (3)		
Supermercati, negozi di prossimità "panificio, alimentare, ecc." (da 0 a 3)		
Scuola, cimitero, ufficio postale (3)	3	
Segnalazioni pervenute (da 0 a 4)		
Lavori previsti e/o nuove urbanizzazioni (da 0 a 3)		
Percorso rilevante/frequentazione scolastica, commerciale, podistica (da 0 a 3)	3	1,5
Fermata bus scolastico o bus di linea o Pedibus (da 0 a 2)	2	2
SOMMA	9,5	7,5

NOTE

- Via Clementina/ via Perugino a 40 km/h; assenza percorso pedonale. Ambito residenziale; incrocio via Gagarin .
- Dosso Rallentatore in via Gagarin.
- Intervento: migliorare fruibilità nel parco e nei percorsi adiacenti.



Codice – Nome via	U72	Via I Maggio
Zona – Orientamento	Marotta	Da via Litoranea



DISLIVELLO

ACCENTUATO	LIEVE	VARIABILE	ASSENTE
X			X

TIPOLOGIA PERCORSO

Marciapiede <90	Marciapiede >90	Banchina	Carreggiata	Pista ciclopied.
			X	X fine via

DISSESTO/SCONNESSIONI

Carreggiata	Marciapiede o pista
X	

ACCESSIBILITÀ PEDONALE

LATO Sinistro	LATO Destro
X tratto in salita poi ultimi 30m	X e ultimi 60m ciclopeditonale X verso via del Sole

ATTRAVERSAMENTI E INCROCI

ubicazione	Continuità pedonale	Orientamento (podotattili, paletto, semaforo acustico)	Sicurezza (segnaletica, lunghezze, illuminazione, velocità auto)
------------	---------------------	--	--

Incroci

Via Litoranea	X	NO	NO
Via XXV Aprile	X	NO	NO
Via del Sole (con ciclopeditonale)	X	NO	SI

Attraversamenti assenti



**STALLI PARCH. RISERVATI
FERMATE AUTOBUS**

ASSENTE	Accessibile	Parz. Access.	Non Access.
X			
X			

RUOLO FUNZIONE DELLA VIA

Limite		Negozi e area commerciale	
Inserire limite 30	X	Zona artigianale con Gusto Lab	X
Residenziale	X	Presenza alberatura e/o elementi di arredo	

PRIORITA'

Non Accessibilità e/o Insicurezza (da 0 a 3)	2/3
Servizi pubblici, parcheggio, parco giochi, piazze, chiesa, monumenti (da 0 a 3)	
Presenza servizi per disabili-anziani: ambulatori, centro diurno, casa riposo, ospedale, farmacia, (da 0 a 4)	
Segnalazioni pervenute (da 0 a 4)	
Lavori previsti e/o nuove urbanizzazioni (da 0 a 3)	
Percorso rilevante/frequentazione scolastica, commerciale, podistica (da 0 a 3)	1,5
Fermata bus scolastico o bus di linea o Pedibus (da 0 a 2)	
SOMMA	4



Codice – Nome via	U72	Via I Maggio
Zona – Orientamento	Marotta	Da via Litoranea



DISLIVELLO

ACCENTUATO	LIEVE	VARIABILE	ASSENTE
X			X

TIPOLOGIA PERCORSO

Marciapiede <90	Marciapiede >90	Banchina	Carreggiata	Pista ciclopied.
			X	X fine via

DISSESTO/SCONNESSIONI

Carreggiata	Marciapiede o pista
X	

ACCESSIBILITÀ PEDONALE

LATO Sinistro	LATO Destro
X tratto in salita poi ultimi 30m	X e ultimi 60m ciclopeditonale X verso via del Sole

ATTRAVERSAMENTI E INCROCI

ubicazione	Continuità pedonale	Orientamento (podotattili, paletto, semaforo acustico)	Sicurezza (segnaletica, lunghezze, illuminazione, velocità auto)
------------	---------------------	--	--

Incroci

Via Litoranea	X	NO	NO
Via XXV Aprile	X	NO	NO
Via del Sole (con ciclopeditonale)	X	NO	SI

Attraversamenti assenti



**STALLI PARCH. RISERVATI
FERMATE AUTOBUS**

ASSENTE	Accessibile	Parz. Access.	Non Access.
X			
X			

RUOLO FUNZIONE DELLA VIA

Limite		Negozi e area commerciale	
Inserire limite 30	X	Zona artigianale con Gusto Lab	X
Residenziale	X	Presenza alberatura e/o elementi di arredo	

PRIORITA'

Non Accessibilità e/o Insicurezza (da 0 a 3)	2/3
Servizi pubblici, parcheggio, parco giochi, piazze, chiesa, monumenti (da 0 a 3)	
Presenza servizi per disabili-anziani: ambulatori, centro diurno, casa riposo, ospedale, farmacia, (da 0 a 4)	
Segnalazioni pervenute (da 0 a 4)	
Lavori previsti e/o nuove urbanizzazioni (da 0 a 3)	
Percorso rilevante/frequentazione scolastica, commerciale, podistica (da 0 a 3)	1,5
Fermata bus scolastico o bus di linea o Pedibus (da 0 a 2)	
SOMMA	4



Codice – Nome via	U73	Via XXV Aprile
Zona – Orientamento	Marotta	Da via I Maggio



DISLIVELLO

ACCENTUATO	LIEVE	VARIABILE	ASSENTE
			X

TIPOLOGIA PERCORSO

Marciapiede <90	Marciapiede >90	Banchina	Carreggiata	Pista cicloped.
			X	

ACCESSIBILITÀ PEDONALE

LATO Sinistro	LATO Destro
	X

ATTRAVERSAMENTI E INCROCI

ubicazione	Continuità pedonale	Orientamento (podotattili, paletto, semaforo acustico)	Sicurezza (segnaletica, lungh. Illuminazione, velocità auto)
------------	---------------------	--	--

Incroci

Via I Maggio	X	NO	SI verso via del Sole ciclopedonale
--------------	---	----	-------------------------------------

Attraversamenti

assente			
---------	--	--	--

STALLI PARCH. RISERVATI FERMATE AUTOBUS

ASSENTE	Accessibile	Parz. Access.	Non Access.
X			
X			

RUOLO FUNZIONE DELLA VIA

Limite		Area artigianale centro benessere e Gusto lab	X
Inserire limite		Supermercato	
Via chiusa	X	Area Parcheggio	
Residenziale	X	Presenza alberatura e/o elementi di arredo	



PRIORITA'

Non Accessibilità e/o Insicurezza (da 0 a 3)	1,5
Servizi pubblici, parcheggio, parco giochi, piazze, chiesa, monumenti (da 0 a 3)	
Segnalazioni pervenute (da 0 a 4)	
Lavori previsti e/o nuove urbanizzazioni (da 0 a 3)	
Percorso rilevante/frequenzamento scolastica, commerciale, podistica (da 0 a 3)	1
Fermata bus scolastico o bus di linea o Pedibus (da 0 a 2)	
SOMMA	2,5



Codice – Nome via	U74	Via del Sole
Zona – Orientamento	Marotta	Da via Valcesano



DISLIVELLO

ACCENTUATO	LIEVE	VARIABILE	ASSENTE
	X		X

TIPOLOGIA PERCORSO

Marciapiede <90	Marciapiede >90	Banchina	Carreggiata	Pista cicloped.
			X	X

ACCESSIBILITÀ PEDONALE

LATO Sinistro	LATO Destro
X non protetta	X

ATTRAVERSAMENTI E INCROCI

ubicazione	Continuità pedonale	Orientamento (podotattili, paletto, semaforo acustico)	Sicurezza (segnaletica, lung. Illuminazione, velocità auto)
------------	---------------------	--	---

Incroci

Via Valcesano	X	NO	NO
Viale Europa	X	NO	migliorare sicurezza attraversamento
Via del Mare	X	NO	NO
Via Mondolfo Airfield (cicloped)	X	NO	SI

Attraversamenti assenti



STALLI PARCH. RISERVATI

ASSENTE	Accessibile	Parz. Access.	Non Access.
X			

RUOLO FUNZIONE DELLA VIA

Inserire limite		Supermercato	
campi	X	Area Parcheggio	
Residenziale	X	Presenza alberatura e/o elementi di arredo	

PRIORITA'

Non Accessibilità e/o Insicurezza (da 0 a 3)	1,5/2
Servizi pubblici, parcheggio, parco giochi, piazze, chiesa, monumenti (da 0 a 3)	
Presenza servizi per disabili-anziani: ambulatori, centro diurno, casa riposo, ospedale, farmacia, (da 0 a 4)	
Segnalazioni pervenute (da 0 a 4)	
Lavori previsti e/o nuove urbanizzazioni (da 0 a 3)	
Percorso rilevante/frequentazione scolastica, commerciale, podistica (da 0 a 3)	2
Fermata bus scolastico o bus di linea o Pedibus (da 0 a 2)	
SOMMA	3,5/4

NOTE

- Presente ambulatorio veterinario su via Litoranea, traversa h. via Astronauti:
- Via Mondolfo-Airfield: inserire panchine e mettere in la ciclopedonale.



Codice – Nome via	U75	Via Buoizzi
Zona – Orientamento	Marotta	Da via Brodolini



DISLIVELLO	ACCENTUATO	LIEVE	VARIABILE	ASSENTE
				X

TIPOLOGIA PERCORSO	Marciapiede <90	Marciapiede >90	Banchina	Carreggiata	Pista cicloped.
		X			

DISSESTO/SCONNESSIONI	Carreggiata	Marciapiede o pista
		X

ACCESSIBILITÀ PEDONALE	LATO Sinistro	LATO Destro
		XX (40m)
Tratto successivo	X	X

ATTRAVERSAMENTI E INCROCI

ubicazione	Continuità pedonale	Orientamento (podotattili, paletto, semaforo acustico)	Sicurezza (segnaletica, lunghezze, illuminazione, velocità auto)
Incroci			
Via Brodolini	X	NO	SI
Attraversamenti assenti			

STALLI PARCH. RISERVATI FERMATE AUTOBUS

ASSENTE	Accessibile	Parz. Access.	Non Access.
	X		
X (v. via Brodolini)			



RUOLO FUNZIONE DELLA VIA

Inserire limite 20	X	Supermercato	
Parco giochi		Area Parcheggio SX e DX (x 2)	X
Residenziale	X	Presenza alberatura e/o elementi di arredo	

PRIORITA'

Non Accessibilità e/o Insicurezza (da 0 a 3)	2
Servizi pubblici, parcheggio, parco giochi, piazze, chiesa, monumenti (da 0 a 3)	2
Segnalazioni pervenute (da 0 a 4)	
Lavori previsti e/o nuove urbanizzazioni (da 0 a 3)	
Percorso rilevante/frequentazione scolastica, commerciale, podistica (da 0 a 3)	2
Fermata bus scolastico o bus di linea o Pedibus (da 0 a 2)	
SOMMA	6



Codice – Nome via	U76	Via 28 Settembre/ via Salvemini
Zona – Orientamento	Marotta	Da via Valcesano



DISLIVELLO	ACCENTUATO	LIEVE	VARIABILE	ASSENTE
		X		X

TIPOLOGIA PERCORSO	Marciapiede <90	Marciapiede >90	Banchina	Carreggiata	Pista cicloped.
				X	X

DISSESTO/ SCONNESSIONI	Carreggiata	Marciapiede o pista
	X	

ACCESSIBILITÀ PEDONALE	LATO Sinistro	LATO Destro
		XX
Da via Buoizzi verso vi Salvemini	XX dal parco	X

ATTRAVERSAMENTI E INCROCI

ubicazione	Continuità pedonale	Orientamento (podotattili, paletto, semaforo acustico)	Sicurezza (segnaletica, lung. Illuminazione, velocità auto)
Incroci			
Via Valcesano	X	NO	NO

STALLI PARCH. RISERVATI FERMATE AUTOBUS

ASSENTE	Accessibile	Parz. Access.	Non Access.
X			
X			



RUOLO FUNZIONE DELLA VIA

ZTL	X	Parco	X
Via Chiusa	X	Area Parcheggio	
Residenziale	X	Presenza alberatura e/o elementi di arredo	

PRIORITA'

Non Accessibilità e/o Insicurezza (da 0 a 3)	2
Servizi pubblici, parcheggio, parco giochi, piazze, chiesa, monumenti (da 0 a 3)	
Segnalazioni pervenute (da 0 a 4)	
Lavori previsti e/o nuove urbanizzazioni (da 0 a 3)	
Percorso rilevante/frequentazione scolastica, commerciale, podistica (da 0 a 3)	1
Fermata bus scolastico o bus di linea o Pedibus (da 0 a 2)	
SOMMA	3

NOTE

- Lavori in corso nella via.
- Orientamento e segnaletica assente.
- Lato via Salvemini: presenza segnaletica pedonale.



Codice – Nome via	U77	Via della Resistenza
Zona – Orientamento	Marotta	Da via Litoranea



DISLIVELLO

ACCENTUATO	LIEVE	VARIABILE	ASSENTE
	X		X

TIPOLOGIA PERCORSO

Marciapiede <90	Marciapiede >90	Banchina	Carreggiata	Pista cicloped.
	X		X	

DISSESTO/ SCONNESSIONI

Carreggiata	Marciapiede o pista
X	

ACCESSIBILITÀ PEDONALE

Dopo via Campania

LATO Sinistro	LATO Destro
	X
X	X

ATTRAVERSAMENTI E INCROCI

ubicazione	Continuità pedonale	Orientamento (podotattili, paletto, semaforo acustico)	Sicurezza (segnaletica, lung. Illuminazione, velocità auto)
Incroci			
Statale	X	NO	SI
Via Campania	X	NO	SI
Attraversamenti assenti			

STALLI PARCH. RISERVATI

ASSENTE	Accessibile	Parz. Access.	Non Access.
X			



RUOLO FUNZIONE DELLA VIA

Limite		Negozi e area commerciale	
Inserire limite 20	X	Supermercato	
Residenziale	X	Presenza alberatura e/o elementi di arredo	

PRIORITA'

Non Accessibilità e/o Insicurezza (da 0 a 3)	2
Servizi pubblici, parcheggio, parco giochi, piazze, chiesa, monumenti (da 0 a 3)	
Segnalazioni pervenute (da 0 a 4)	
Lavori previsti e/o nuove urbanizzazioni (da 0 a 3)	
Percorso rilevante/frequentazione scolastica, commerciale, podistica (da 0 a 3)	1,5
Fermata bus scolastico o bus di linea o Pedibus (da 0 a 2)	
SOMMA	3,5

NOTE

- INTERVENTO: inserire il quartiere in Z30/20 kmh.



Codice – Nome via	U78/83	Via Campana/ via Rovani
Zona – Orientamento	Marotta	Da via Ferrari



DISLIVELLO

ACCENTUATO	LIEVE	VARIABILE	ASSENTE
			X

TIPOLOGIA PERCORSO

Marciapiede <90	Marciapiede >90	Banchina	Carreggiata	Pista cicloped.
		X	X	

ACCESSIBILITÀ PEDONALE

Via Rovani

LATO Sinistro	LATO Destro
	XX

ATTRAVERSAMENTI E INCROCI

ubicazione	Continuità pedonale	Orientamento (podotattili, paletto, semaforo acustico)	Sicurezza (segnaletica, lunghezze, illuminazione, velocità auto)
Incroci			
Via Illica/Ferrari	X	NO	SI
Via Dalmazia	X		

Attraversamenti assenti

STALLI PARCH. RISERVATI

ASSENTE	Accessibile	Parz. Access.	Non Access.
X			




RUOLO FUNZIONE DELLA VIA

Inserire limite 20	X	Senso unico	X
Residenziale	X	Presenza alberatura e/o elementi di arredo	

PRIORITA'

Non Accessibilità e/o Insicurezza (da 0 a 3)	2
Servizi pubblici, parcheggio, parco giochi, piazze, chiesa, monumenti (da 0 a 3)	
Presenza servizi per disabili-anziani: ambulatori, centro diurno, casa riposo, ospedale, farmacia, (da 0 a 4)	
Segnalazioni pervenute (da 0 a 4)	
Lavori previsti e/o nuove urbanizzazioni (da 0 a 3)	
Percorso rilevante/frequentazione scolastica, commerciale, podistica (da 0 a 3)	1,5
Fermata bus scolastico o bus di linea o Pedibus (da 0 a 2)	
SOMMA	3,5

NOTE

- Inserire segnaletica verticale e orizzontale e realizzare Z30/20 kmh.
- Via Zanella/ via Nievo/ via Praga: carreggiata a senso unico con dissesto; zona residenziale con limite 30kmh (poco visibile).
- Intervento: segnalare accessi per visibilità/rispetto limite 30.
- Via Dalmazia lato SX ; lato DX percorso pedonale a raso poco visibile e con dissesto. Migliorare la sicurezza pedonale.



Codice – Nome via	U79	Via Giacosa/ interno per parco
Zona – Orientamento	Marotta	Da via Betti



DISLIVELLO

ACCENTUATO	LIEVE	VARIABILE	ASSENTE
			X

TIPOLOGIA PERCORSO

Marciapiede <90	Marciapiede >90	Banchina	Carreggiata	Pista cicloped.
X				

ACCESSIBILITÀ PEDONALE

Traversa interna

Via Giacosa

LATO Sinistro	LATO Destro
X	
X	

ATTRAVERSAMENTI E INCROCI

ubicazione	Continuità pedonale	Orientamento (podotattili, paletto, semaforo acustico)	Sicurezza (segnaletica, lungh. Illuminazione, velocità auto)
------------	---------------------	--	--

Incroci

Via Betti	X	NO	SI
A SX dopo 30m traversa	X (1 scal)	NO	SI

Attraversamenti assenti

STALLI PARCH. RISERVATI

ASSENTE	Accessibile	Parz. Access.	Non Access.
	X		

RUOLO FUNZIONE DELLA VIA

	ZTL	Supermercato	
Senso unico e chiusa da un lato	X	Area Parcheggio	X
Residenziale	X	Presenza alberatura e/o elementi di arredo	



PRIORITA'

Non Accessibilità e/o Insicurezza (da 0 a 3)	1
Servizi pubblici, parcheggio, parco giochi, piazze, chiesa, monumenti (da 0 a 3)	2
Segnalazioni pervenute (da 0 a 4)	
Lavori previsti e/o nuove urbanizzazioni (da 0 a 3)	
Percorso rilevante/frequenzamento scolastica, commerciale, podistica (da 0 a 3)	2
Fermata bus scolastico o bus di linea o Pedibus (da 0 a 2)	
SOMMA	5

NOTE

- Permeabilità pedonale.



Codice – Nome via	U80	Via Lombardia/ via Emilia/ via Abruzzi
Zona – Orientamento	Marotta	Da viale delle Regioni



DISLIVELLO

ACCENTUATO	LIEVE	VARIABILE	ASSENTE
			X

TIPOLOGIA PERCORSO

Marciapiede <90	Marciapiede >90	Banchina	Carreggiata	Pista cicloped.
			X	

ACCESSIBILITÀ PEDONALE

LATO Sinistro	LATO Destro
XX	XX

ATTRAVERSAMENTI E INCROCI

ubicazione	Continuità pedonale	Orientamento (podotattili, paletto, semaforo acustico)	Sicurezza (segnaletica, lungh. Illuminazione, velocità auto)
------------	---------------------	--	--

Incroci

Viale delle Regioni	X	NO	SI
Altri	X	NO	

Attraversamenti

1	X	NO	
---	---	----	--

STALLI PARCH. RISERVATI

ASSENTE	Accessibile	Parz. Access.	Non Access.
X			

RUOLO FUNZIONE DELLA VIA

Inserire limite 20	X	Supermercato	
Residenziale	X	Presenza alberatura e/o elementi di arredo	
ITINERARIO	X		



PRIORITA'

Non Accessibilità e/o Insicurezza (da 0 a 3)	2
Servizi pubblici, parcheggio, parco giochi, piazze, chiesa, monumenti (da 0 a 3)	
Segnalazioni pervenute (da 0 a 4)	
Lavori previsti e/o nuove urbanizzazioni (da 0 a 3)	
Percorso rilevante/frequenzamento scolastica, commerciale, podistica (da 0 a 3)	1,5
Fermata bus scolastico o bus di linea o Pedibus (da 0 a 2)	
SOMMA	3,5



Codice – Nome via	U81	Via Sardegna
Zona – Orientamento	Marotta	Da via delle Province



DISLIVELLO	ACCENTUATO	LIEVE	VARIABILE	ASSENTE
				X

TIPOLOGIA PERCORSO	Marciapiede <90	Marciapiede >90	Banchina	Carreggiata	Pista cicloped.
				X	

DISSESTO/ SCONNESSIONI	Carreggiata	Marciapiede o pista
	X	

ACCESSIBILITÀ PEDONALE	LATO Sinistro	LATO Destro
		XX

ATTRAVERSAMENTI E INCROCI

ubicazione	Continuità pedonale	Orientamento (podotattili, paletto, semaforo acustico)	Sicurezza (segnaletica, lung. Illuminazione, velocità auto)
------------	------------------------	---	--

Incroci

Via delle Province	X	NO	NO
--------------------	---	----	----

Attraversamenti assenti

STALLI PARCH. RISERVATI

ASSENTE	Accessibile	Parz. Access.	Non Access.
X			

RUOLO FUNZIONE DELLA VIA

Limite		Negozi e area commerciale	
Inserire limite 20	X	Supermercato	
Parco giochi con accesso con cordolo e erba	X	Area Parcheggio	X
Residenziale	X	Presenza alberatura e/o elementi di arredo	X



PRIORITA'

Non Accessibilità e/o Insicurezza (da 0 a 3)	2
Servizi pubblici, parcheggio, parco giochi, piazze, chiesa, monumenti (da 0 a 3)	2
Segnalazioni pervenute (da 0 a 4)	
Lavori previsti e/o nuove urbanizzazioni (da 0 a 3)	
Percorso rilevante/frequenzamento scolastica, commerciale, podistica (da 0 a 3)	2
Fermata bus scolastico o bus di linea o Pedibus (da 0 a 2)	
SOMMA	6

NOTE

- Rendere accessibile il parco gioco.
- Necessaria puntuale asfaltatura della carreggiata.



Codice – Nome via	U82	Via Molise
Zona – Orientamento	Marotta	Da via Delle Regioni (parco) a via Europa



DISLIVELLO

ACCENTUATO	LIEVE	VARIABILE	ASSENTE
			X

TIPOLOGIA PERCORSO

Marciapiede <90	Marciapiede >90	Banchina	Carreggiata	Pista cicloed.
X	X			

DISSESTO/SCONNESSIONI

Carreggiata	Marciapiede o pista
	X

ACCESSIBILITÀ PEDONALE

	LATO Sinistro	LATO Destro
	X	Per 30m con interruz X area parcheggi Coal Market
Dopo 40m	X	X
Da via Toscana	XX	XX
Ultimi 30m	X	X

ATTRAVERSAMENTI E INCROCI

ubicazione	Continuità pedonale	Orientamento (podotattili, paletto, semaforo acustico)	Sicurezza (segnaletica, lunghez. Illuminazione, velocità auto)
------------	---------------------	--	--

Incroci

Viale Europa (ciclopedonale)	X	NO	SI
Via delle Regioni	X	NO	SI
Via Toscana XX (inserire a 20)	X (1 scal)	NO	SI

Attraversamenti assenti

STALLI PARCH. RISERVATI

Vd. Coal Market e lungo la strada

ASSENTE	Accessibile	Parz. Access.	Non Access.
	X	X	



RUOLO FUNZIONE DELLA VIA

Fare limite 20	X	Negozi e area commerciale	1
Senso univo		Supermercato	
Residenziale	X	Presenza alberatura e/o elementi di arredo	

PRIORITA'

Non Accessibilità e/o Insicurezza (da 0 a 3)	2/3
Servizi pubblici, parcheggio, parco giochi, piazze, chiesa, monumenti (da 0 a 3)	2
Stadio, piscina, teatro/cinema, biblioteca (3)	1
Supermercati, negozi di prossimità "panificio, alimentare, ecc." (da 0 a 3)	
Segnalazioni pervenute (da 0 a 4)	
Lavori previsti e/o nuove urbanizzazioni (da 0 a 3)	
Percorso rilevante/frequentazione scolastica, commerciale, podistica (da 0 a 3)	3
Fermata bus scolastico o bus di linea o Pedibus (da 0 a 2)	
SOMMA	8,5



SCHEDE PIAZZE E PARCHI

VALUTAZIONE



accessibile/ a norma



da migliorare/ assenza orientamento




non accessibile/ accessibilità vincolata



strada chiusa e senza traffico veicolare



Codice – Nome	P01	Piazzale Bartoloni Orione
Località	Mondolfo	



INFORMAZIONI GENERALI

Grado di frequentazione	Alto uffici comunali e RSA e ambulatori
Dislivelli, scalini	SI (scalinata per accesso RSA malgrado servoscala)
Videosorveglianza	
Alberatura	NO
Pavimentazione	SI

STALLO P. RISERVATO 4 FERMATA AUTOBUS

Assente	Non access.	Parzial. access.	Accessibile
		2 X Posizione	2 X
X			

ACCESSIBILITA' PERCORSI E ORIENTAMENTO

	DIS. MOTORIA	DIS. VISIVA	ATTRAVERS.
Percorso esterno alla Piazza 1 accesso in alto in auto da via Vandali	NA	NO	assente
Percorso esterno alla Piazza 2 accesso in alto pedonale indicato vicolo del Decumano buche e dissesto	NA	NO	
Percorso interno alla Piazza	PA	NO	

RUOLO E FUNZIONE DELLA PIAZZA


Area pedonale	X	Comune ed uffici	X
Residenze		RSA e ambulatori	X
Area parcheggi	X	Arredo	

NOTE

- Via Porta Nuova: ZTL con pav. sassi.
- Distretto poliambulatorio con piccolo dislivello porta X campanello alto. Presente servoscala.
- Lamentele genitori con carrozzina per accesso al poliambulatorio (segnalare accesso da via Vandali); richiesta rampa per accesso ambulatori.



Codice – Nome Località	P02	Piazza del Comune
	Mondolfo	



INFORMAZIONI GENERALI

Grado di frequentazione	Alto
Dislivelli, scalini	Scalinata accesso ambulatorio e rampa lunga servizi sociali
Videosorveglianza	
Alberatura	NO
Pavimentazione	SI

STALLO P. RISERVATO FERMATA AUTOBUS

Assente	Non access.	Parzial. access.	Accessibile
			2X
X			

ACCESSIBILITA' PERCORSI E ORIENTAMENTO

	DIS. MOTORIA	DIS. VISIVA	ATTRAVERS.
Percorso esterno alla Piazza	NA	NO	
Percorso interno alla Piazza	PA	NO	

RUOLO E FUNZIONE DELLA PIAZZA

Posta	X
Residenze	X
Area parcheggi	X
Sede USL piazza Bartolini	E11

Municipio	E01
Piazzale	X
Uffici tecnici / Anagrafe / Cultura	E03
Ufficio Servizi sociali	E04

- NOTE**
- Piazza Don Minzoni, bar con plateatico; pavimentata, pendenza e non complanare.
 - Incrocio con via la Torre X.
 - Presente palco per eventi (verifica postazione troppo bassa carrozzina).
 - Dalla posta, scalinata non scivolosa con corrimano via del Monaco che porta al Bastion S. Anna (inserire panchine).



Codice – Nome	P03	Piazza Battisti
Località	Mondolfo	



INFORMAZIONI GENERALI

Grado di frequentazione	Medio (area parcheggi)
Dislivelli, scalini	Lieve arrivando da via Vandali
Videosorveglianza	
Alberatura	SI
Pavimentazione	SI (sassi e assenza complanarità)

STALLO P. RISERVATO FERMATA AUTOBUS

Assente	Non access.	Parzial. access.	Accessibile
X			
X			

ACCESSIBILITA' PERCORSI E ORIENTAMENTO

	DIS. MOTORIA	DIS. VISIVA	ATTRAVERS.
Percorso esterno alla Piazza corso della libertà e largo Neviera			assente
Percorso interno alla Piazza		NO	

RUOLO E FUNZIONE DELLA PIAZZA

Residenze	X		
Area parcheggi	X	Arredo	assente

NOTE

- Rimuovere veicoli per inserire delle panchine nel percorso continuando su via S. Michele con asfaltatura manto stradale.



Codice – Nome Località	P04	Piazzetta Santa Lucia
	Mondolfo	



INFORMAZIONI GENERALI

Grado di frequentazione	Medio (scalinata su via)
Dislivelli, scalini	Sì
Videosorveglianza	
Alberatura	No
Pavimentazione	Sì <input checked="" type="checkbox"/> sassi

STALLO P. RISERVATO FERMATA AUTOBUS

Assente	Non access.	Parzial. access.	Accessibile
	<input checked="" type="checkbox"/> pav		
<input checked="" type="checkbox"/>			

ACCESSIBILITA' PERCORSI E ORIENTAMENTO

	DIS. MOTORIA	DIS. VISIVA	ATTRAVERS.
Percorso esterno alla Piazza Corso della Libertà e Largo Neviera	<input checked="" type="checkbox"/> NA	<input checked="" type="checkbox"/> PA	assente
Percorso interno alla Piazza	<input checked="" type="checkbox"/> NA	NO	

RUOLO E FUNZIONE DELLA PIAZZA

Area pedonale	<input checked="" type="checkbox"/>		
Residenze	<input checked="" type="checkbox"/>	Bar e negozi	
Area parcheggi		Arredo: 1 panchina	<input checked="" type="checkbox"/>

NOTE

- Migliorare ambito Giardini della Rocca e valorizzare il giardino, come percorso pedonale per il centro.



Codice – Nome Località	P05	Piazzetta Martini
	Mondolfo	



INFORMAZIONI GENERALI

Grado di frequentazione	Medio (vista dall'alto)
Dislivelli, scalini	NO
Videosorveglianza	
Alberatura	No ma presenza di sculture artistiche
Pavimentazione	SI

STALLO P. RISERVATO FERMATA AUTOBUS

Assente	Non access.	Parzial. access.	Accessibile
X			
X			

ACCESSIBILITA' PERCORSI PEDONALI E ORIENTAMENTO

	DIS. MOTORIA	DIS. VISIVA	ATTRAVERS.
Percorso esterno alla Piazza vandali	A	PA	assente
Percorso interno alla Piazza	A	NO	

RUOLO E FUNZIONE DELLA PIAZZA

Area pedonale	X		
Residenze	X	Bar e negozi	
Area parcheggio		Arredo: 1 panchina	X

NOTE

- Migliorare ambito Giardini della Rocca e valorizzare i giardini.



Codice – Nome Località	P06	Piazza Bellini
	Mondolfo	



INFORMAZIONI GENERALI

Grado di frequentazione	Medio (scalinata su via)
Dislivelli, scalini	No ma non complanare e dissesto
Videosorveglianza	
Alberatura	3
Pavimentazione	no

STALLO P. RISERVATO FERMATA AUTOBUS

Assente	Non access.	Parzial. access.	Accessibile
X			
X			

ACCESSIBILITA' PERCORSI E ORIENTAMENTO

	DIS. MOTORIA	DIS. VISIVA	ATTRAVERS.
Percorso esterno alla Piazza	NA	NO	assente
Percorso interno alla Piazza	NA	NO	

RUOLO E FUNZIONE DELLA PIAZZA

Area semi- pedonale	X		
Residenze	X		
Area parcheggi senza scivolo	X		
		Negoziò falegnameria	X
		Arredo: panchine	X



Codice – Nome Località	P07	Piazza dell'Unificazione
	Marotta	



INFORMAZIONI GENERALI

Grado di frequentazione	Alto
Dislivelli, scalini	NO
Videosorveglianza	
Alberatura	Si lato
Pavimentazione	SI

STALLO P. RISERVATO FERMATA AUTOBUS

Assente	Non access.	Parzial. access.	Accessibile
X			
X			

ACCESSIBILITA' PERCORSI PEDONALI E ORIENTAMENTO

	DIS. MOTORIA	DIS. VISIVA	ATTRAVERS.
Percorso esterno alla Piazza	A	PA	A
Percorso interno alla Piazza	A	NO	

RUOLO E FUNZIONE DELLA PIAZZA

Area pedonale	X	Sottopasso percorso dal borgo al mare	X
Residenze	X	Negozi	X
Area parcheggi senza scivolo	x	Arredo: panchine	X



Codice – Nome Località	P08	Piazza Roma
	Marotta	



INFORMAZIONI GENERALI

Grado di frequentazione	Alto
Dislivelli, scalini	SI sottopasso con rampa ripida
Videosorveglianza	
Alberatura	NO
Pavimentazione	SI

STALLO P. RISERVATO FERMATA AUTOBUS

Assente	Non access.	Parzial. access.	Accessibile
			X
	X		

ACCESSIBILITA' PERCORSI PEDONALI E ORIENTAMENTO

	DIS. MOTORIA	DIS. VISIVA	ATTRAVERS.
Percorso esterno alla Piazza	A	NO	A
Percorso interno alla Piazza	A	NO	

RUOLO E FUNZIONE DELLA PIAZZA

Area pedonale	X	Sottopasso	X
Residenze	X	Bar e negozi	X



Codice – Nome	P09	Piazza della Stazione
Località	Marotta	



INFORMAZIONI GENERALI

Grado di frequentazione	Alto
Dislivelli, scalini	NO
Videosorveglianza	
Alberatura	NO
Pavimentazione	SI

STALLO P. RISERVATO 2 FERMATA AUTOBUS

Assente	Non access.	Parzial. access.	Accessibile
			X
			X

ACCESSIBILITA' PERCORSI E ORIENTAMENTO

	DIS. MOTORIA	DIS. VISIVA	ATTRAVERS.
Percorso esterno alla Piazza	A	NO	NA
Percorso interno alla Piazza/Stazione	A	SI	

RUOLO E FUNZIONE DELLA PIAZZA

Area pedonale	
Binari	X
Area frontale con bar molto frequentata	X

Stazione Fs	X
Vigili	X



Codice – Nome Località	P10	Piazza Don Minzoni
	Mondolfo	



INFORMAZIONI GENERALI

Grado di frequentazione	Aldo
Dislivelli, scalini	Presenza pendenza
Videosorveglianza	NO
Alberatura	NO
Pavimentazione	SI

STALLO P. RISERVATO FERMATA AUTOBUS

Assente	Non access.	Parzial. access.	Accessibile
X			
X			

ACCESSIBILITA' PERCORSI PEDONALI E ORIENTAMENTO

	DIS. MOTORIA	DIS. VISIVA	ATTRAVERS.
Percorso esterno	NA	NO	assente
Percorso interno alla Piazza	NA	NO	

RUOLO E FUNZIONE DELLA PIAZZA

Area pedonale	NO		
Residenze	X	Bar	X

NOTE

- Incrocio stradale.



Codice – Nome Località	P11	Piazzale/area Verde Tina Anselmi
	Marotta	



INFORMAZIONI GENERALI

Grado di frequentazione	Medio
Dislivelli, scalini	
Videosorveglianza	NO
Alberatura	scarsa
Pavimentazione	NO

STALLO P. RISERVATO 4 FERMATA AUTOBUS

Assente	Non access.	Parzial. access.	Accessibile
			X
X			

ACCESSIBILITA' PERCORSI PEDONALI E ORIENTAMENTO

	DIS. MOTORIA	DIS. VISIVA	ATTRAVERS.
Percorso esterno	A	NO	assente
Percorso interno alla Piazza	NA	NO	

RUOLO E FUNZIONE DELLA PIAZZA

Area pedonale	NO	Area verde con panchine e cestini e illuminz.	X
Residenze	X	Bar	X

NOTE

- Incrocio stradale.



Codice – Nome Località	P12	Piazza/Piazzale Rizzi
	Marotta	



INFORMAZIONI GENERALI

Grado di frequentazione	Alto
Dislivelli, scalini	NO
Videosorveglianza	NO
Alberatura	NO
Pavimentazione	NO (dissesto asfalto)

STALLO P. RISERVATO 2 FERMATA AUTOBUS

Assente	Non access.	Parzial. access.	Accessibile
			X
X			

ACCESSIBILITA' PERCORSI E ORIENTAMENTO

	DIS. MOTORIA	DIS. VISIVA	ATTRAVERS.
Percorso esterno	A	NO	
Percorso interno alla Piazza	PA	NO	

RUOLO E FUNZIONE DELLA PIAZZA

Area pedonale	NO	Area parcheggi	X
Residenze	X	Bar	



Giardini della Rocca con area giochi

via Vandali, Mondolfo



INFORMAZIONI GENERALI

Grado di frequentazione	Alto
Delimitazione area/ cancello	Si - staccionata legno su via Vandali con lato chiuso dalla Rocca
Presenza lampioni - illuminazione	SI
Videosorveglianza	
Alberatura	SI

ACCESSIBILITA' DALL'ESTERNO

	Accessibile	Parz. Acc.	Non Acc.	ASSENTE
STALLO PARCHEGGIO ambulatorio + lungo strada				Via Vandali assente
FERMATA BUS				X

ACCESSIBILITA' INTERNO/ESTERNO

	DIS. MOTORIA	DIS. VISIVA	ATTRAV.
PERCORSO ESTERNO (via Vandali scalinata)	NA	Assente corrimano	
VIALE INTERNO	NA	NO	


ATTREZZATURE

	Accessibile	Non Accessibile	ASSENTE
GIOCHI		X	
ARREDI	CESTINI	X	
	FONTANELLA		X
	PANCHINE	X	



Parco pubblico

Corte via Vandali, Mondolfo



INFORMAZIONI GENERALI

Grado di frequentazione	Medio alto
Delimitazione area/ cancello	SI ma senza cancello
Presenza lampioni - illuminazione	SI
Videosorveglianza	
Alberatura	SI ma da incrementare

ACCESSIBILITA' DALL'ESTERNO	Accessibile	Parz. Acc.	Non Acc.	ASSENTE
STALLO PARCHEGGIO				X
FERMATA BUS				X

ACCESSIBILITA' INTERNO/ESTERNO	DIS. MOTORIA	DIS. VISIVA	ATTRAV.
PERCORSO ESTERNO	NA	NO	assente
VIALE INTERNO	NA	NO	

ATTREZZATURE		Accessibile	Non Accessibile	ASSENTE
GIOCHI				X
ARREDI	CESTINI		X	
	FONTANELLA			X
	PANCHINE		X	

NOTE

- Giardinetto Bastione S. Anna: pavimento in ghiaia X; panchine X; accesso esterno X; presenti lampioni, pozzo; alberature assenti; cestino X.



Parco giochi e area verde

via Moro, Mondolfo



INFORMAZIONI GENERALI

Grado di frequentazione	Alto
Delimitazione area/ cancello	Siepe attorno
Presenza lampioni - illuminazione	SI
Videosorveglianza	
Alberatura	SI

ACCESSIBILITA' DALL'ESTERNO

	Accessibile	Parz. Acc.	Non Acc.	ASSENTE
STALLO PARCHEGGIO				X
FERMATA BUS				X

ACCESSIBILITA' INTERNO/ESTERNO

	DIS. MOTORIA	DIS. VISIVA	ATTRAV.
PERCORSO ESTERNO (via moro	NAPA	assente corrimano	assente
VIALE INTERNO pendenza	assente	NO	

ATTREZZATURE

	Accessibile	Non Accessibile	ASSENTE
GIOCHI		X	
ARREDI	CESTINI	X	
	FONTANELLA		
	PANCHINE	X	



Parco pubblico e area giochi	Via Cavour/ via Fermi, Mondolfo
------------------------------	---------------------------------



INFORMAZIONI GENERALI

Grado di frequentazione	alto
Delimitazione area/ cancello	Si ma senza cancello
Presenza lampioni - illuminazione	SI
Videosorveglianza	
Alberatura	SI

ACCESSIBILITA' DALL'ESTERNO	Accessibile	Parz. Acc.	Non Acc.	ASSENTE
STALLO PARCHEGGIO 2 alto e basso	X basso	X posizione		
FERMATA BUS			X	

ACCESSIBILITA' INTERNO/ESTERNO	DIS. MOTORIA	DIS. VISIVA	ATTRAV.
PERCORSO ESTERNO da via Cavour/scalinata	NA	NO	NA
Percorso esterno da via Fermi- banchina	PA	NO	
VIALE INTERNO piazzetta e area giochi	A	PA	

ATTREZZATURE		Accessibile	Non Accessibile	ASSENTE
GIOCHI			X	
ARREDI	CESTINI	X		
	FONTANELLA			X
	PANCHINE	X		
	TAV PICNIC	X		

NOTE

- Muretto basso attorno al parco giochi.
- Presente tappeto anti trauma nei giochi.
- Casetta dell'acqua X.



Parco giochi e area verde

Via Nuvolari/Meroni, Centocroci



INFORMAZIONI GENERALI

Grado di frequentazione	Alto
Delimitazione area/ cancello	No staccionata legno senza cancelli
Presenza lampioni - illuminazione	SI
Videosorveglianza	
Alberatura	SI

ACCESSIBILITA' DALL'ESTERNO

	Accessibile	Parz. Acc.	Non Acc.	ASSENTE
STALLO PARCHEGGIO				X
FERMATA BUS				X

ACCESSIBILITA' INTERNO/ESTERNO

	DIS. MOTORIA	DIS. VISIVA	ATTRAV.
PERCORSO ESTERNO Nuvolari e Neroni e lieve pendenza e dissesto carreggiata	NA	NO	NA
VIALE INTERNO	A	NO	

ATTREZZATURE

	Accessibile	Non Accessibile	ASSENTE
GIOCHI		X	
ARREDI	CESTINI	X	
	FONTANELLA		X
	PANCHINE	X	
	CASSETTA PER I LIBRI	X	
	CAMPO DI BOCCE e TENNIS	X	

NOTE

- Nucleo residenziale con presenza di negozi.
- Presenza della bocciola e del tennis club.



Parco giochi e area verde

Via S. Gervasio, Centocroci



INFORMAZIONI GENERALI

Grado di frequentazione	Medio
Delimitazione area/ cancello	Con staccionata di legno e senza cancello
Presenza lampioni - illuminazione	SI
Videosorveglianza	
Alberatura	SI

ACCESSIBILITA' DALL'ESTERNO

	Accessibile	Parz. Acc.	Non Acc.	ASSENTE
STALLO PARCHEGGIO				X
FERMATA BUS				

ACCESSIBILITA' INTERNO/ESTERNO

	DIS. MOTORIA	DIS. VISIVA	ATTRAV.
PERCORSO ESTERNO	PA	NO	assente
Area park	PA		
VIALE INTERNO	assente	NO	

ATTREZZATURE

	Accessibile	Non Accessibile	ASSENTE
GIOCHI		X	
ARREDI	CESTINI		X
	FONTANELLA		X
	PANCHINE (erba)	X	



Parco pubblico con area giochi	SP17 viale dell'Industria, Centocroci
--------------------------------	---------------------------------------



INFORMAZIONI GENERALI

Grado di frequentazione	Alto
Delimitazione area/ cancello	No ma dietro un'area park
Presenza lampioni - illuminazione	SI
Videosorveglianza	
Alberatura	SI

ACCESSIBILITA' DALL'ESTERNO	Accessibile	Parz. Acc.	Non Acc.	ASSENTE
STALLO PARCHEGGIO	X			
FERMATA BUS	X			

ACCESSIBILITA' INTERNO/ESTERNO	DIS. MOTORIA	DIS. VISIVA	ATTRAV.
PERCORSO ESTERNO	NA strada con dissesto	NO	assente
Area park	PA		
VIALE INTERNO pendenza	A	NO	

ATTREZZATURE	Accessibile	Non Accessibile	ASSENTE
GIOCHI		X	
ARREDI	CESTINI	X	
	FONTANELLA	X	
	PANCHINE	X	
Campetto calcio	X	X	

NOTE: Molto frequentata dalle persone con i deambulatori e da anziani.



Parco pubblico

Lungomare Colombo, Marotta



INFORMAZIONI GENERALI

Grado di frequentazione	Medio alto
Delimitazione area/ cancello	NO
Presenza lampioni - illuminazione	SI/NO
Videosorveglianza	
Alberatura	SI ma da incrementare

ACCESSIBILITA' DALL'ESTERNO	Accessibile	Parz. Acc.	Non Acc.	ASSENTE
STALLO PARCHEGGIO		X		
FERMATA BUS	X			

ACCESSIBILITA' INTERNO/ESTERNO	DIS. MOTORIA	DIS. VISIVA	ATTRAV.
PERCORSO ESTERNO	NA	NO	assente
VIALE INTERNO	NA	NO	

ATTREZZATURE		Accessibile	Non Accessibile	ASSENTE
GIOCHI				X
ARREDI	CESTINI		X	
	FONTANELLA			X
	PANCHINE		X	



Parco Kennedy

viale Carducci, Marotta



INFORMAZIONI GENERALI

Grado di frequentazione	Medio
Delimitazione area/ cancello	NO
Presenza lampioni - illuminazione	SI
Videosorveglianza	
Alberatura	SI

ACCESSIBILITA' DALL'ESTERNO

	Accessibile	Parz. Acc.	Non Acc.	ASSENTE
STALLO PARCHEGGIO (v. piazzale Pal. Turismo)				X
FERMATA BUS				X

ACCESSIBILITA' INTERNO/ESTERNO

	DIS. MOTORIA	DIS. VISIVA	ATTRAV.
PERCORSO ESTERNO	A	PA	assente
VIALE INTERNO	A	NO	

ATTREZZATURE

	Accessibile	Non Accessibile	ASSENTE
GIOCHI		X	
ARREDI	CESTINI		
	FONTANELLA	X	
	PANCHINE	X	
Piastra sportiva (dislivello e dissesto accesso)		X	



Parco pubblico con area giochi

via Giacosa, Marotta



INFORMAZIONI GENERALI

Grado di frequentazione	Medio (residenziale) area piccola dietro la scuola
Delimitazione area/ cancello	NO
Presenza lampioni - illuminazione	SI
Videosorveglianza	ZTL
Alberatura	SI

ACCESSIBILITA' DALL'ESTERNO	Accessibile	Parz. Acc.	Non Acc.	ASSENTE
STALLO PARCHEGGIO	X			
FERMATA BUS				X

ACCESSIBILITA' INTERNO/ESTERNO	DIS. MOTORIA	DIS. VISIVA	ATTRAV.
PERCORSO ESTERNO	A	NO	assente
VIALE INTERNO	assente	PA	

ATTREZZATURE	Accessibile	Non Accessibile	ASSENTE
GIOCHI		X	
ARREDI		X	
CESTINI	X	X	
FONTANELLA			
PANCHINE	X		



Parco pubblico con area giochi

via Raffaello, Marotta



INFORMAZIONI GENERALI

Grado di frequentazione	Alta
Delimitazione area/ cancello	Si con cancello
Presenza lampioni - illuminazione	SI
Videosorveglianza	NO
Alberatura	Poco da implementare

ACCESSIBILITA' DALL'ESTERNO

	Accessibile	Parz. Acc.	Non Acc.	ASSENTE
STALLO PARCHEGGIO				X
FERMATA BUS scuola bus			X	

ACCESSIBILITA' INTERNO/ESTERNO

	DIS. MOTORIA	DIS. VISIVA	ATTRAV.
PERCORSO ESTERNO	NA	NO	NA
VIALE INTERNO	assente PA/NA		

ATTREZZATURE

	Accessibile	Non Accessibile	ASSENTE
GIOCHI 1 con antitraumo seno erba		X	
ARREDI	CESTINI	X	
	FONTANELLA		X
	PANCHINE	X	
ALTRO campo calcio affianco		X	



Parco pubblico con area giochi	viale Europa/ via Sicilia, Marotta
--------------------------------	------------------------------------



INFORMAZIONI GENERALI

Grado di frequentazione	Medio (erba alta)
Delimitazione area/ cancello	NO (ma un lato con siepe)
Presenza lampioni - illuminazione	SI
Videosorveglianza	
Alberatura	SI

ACCESSIBILITA' DALL'ESTERNO	Accessibile	Parz. Acc.	Non Acc.	ASSENTE
STALLO PARCHEGGIO				X
FERMATA BUS				X

ACCESSIBILITA' INTERNO/ESTERNO	DIS. MOTORIA	DIS. VISIVA	ATTRAV.
PERCORSO ESTERNO viale Europa (cicloped)	PA	NO	assente
VIALE INTERNO	assente		

ATTREZZATURE		Accessibile	Non Accessibile	ASSENTE
GIOCHI			X	
ARREDI	CESTINI		X	
	FONTANELLA			X
	PANCHINE e TAV PIC NIC		X	

NOTE

- Carreggiata in via Sicilia con dissesto X e senza percorso pedonale.



Parco pubblico con area giochi	via della Luna, Marotta
--------------------------------	-------------------------



INFORMAZIONI GENERALI

Grado di frequentazione	Medio
Delimitazione area/ cancello	No ma staccionata di legno
Presenza lampioni - illuminazione	SI
Videosorveglianza	
Alberatura	SI

ACCESSIBILITA' DALL'ESTERNO	Accessibile	Parz. Acc.	Non Acc.	ASSENTE
STALLO PARCHEGGIO				
FERMATA BUS	X			

ACCESSIBILITA' INTERNO/ESTERNO	DIS. MOTORIA	DIS. VISIVA	ATTRAV.
PERCORSO ESTERNO	A	PA	assente
VIALE INTERNO	assente		

ATTREZZATURE	Accessibile	Non Accessibile	ASSENTE
GIOCHI		X	
ARREDI	CESTINI	X	
	FONTANELLA		
	PANCHINE	X	

NOTE

- Continuità ciclopeditone X su via Indipendenza.



Parco pubblico con area giochi	via Brodolini, Marotta
--------------------------------	------------------------



INFORMAZIONI GENERALI

Grado di frequentazione	Alto
Delimitazione area/ cancello	NO
Presenza lampioni - illuminazione	SI
Videosorveglianza	
Alberatura	SI

ACCESSIBILITA' DALL'ESTERNO	Accessibile	Parz. Acc.	Non Acc.	ASSENTE
STALLO PARCHEGGIO	X			
FERMATA BUS				X

ACCESSIBILITA' INTERNO/ESTERNO	DIS. MOTORIA	DIS. VISIVA	ATTRAV.
PERCORSO ESTERNO via De Vittorio	A	PA	assente
Accesso da De Vittorio e via Brodolini fare scivolo	NA	PA	
PERCORSO ESTERNO	A		
VIALE INTERNO	PA	NO	

ATTREZZATURE		Accessibile	Non Accessibile	ASSENTE
GIOCHI			X	
ARREDI	CESTINI	X	X	
	FONTANELLA			X
	PANCHINE	X		

NOTE

- Presente corsia Ciclopedonale che costeggia il parco.
- Intervento: migliorare la fruibilità e l'accesso al parco ed alle attrezzature.



Parco giochi Coal	via delle Regioni, Marotta
-------------------	----------------------------



INFORMAZIONI GENERALI

Grado di frequentazione	Alto
Delimitazione area/ cancello	Siepe
Presenza lampioni - illuminazione	SI
Videosorveglianza	
Alberatura	SI

ACCESSIBILITA' DALL'ESTERNO	Accessibile	Parz. Acc.	Non Acc.	ASSENTE
STALLO PARCHEGGIO e supermercato	X		X posizione	
FERMATA BUS				X

ACCESSIBILITA' INTERNO/ESTERNO	DIS. MOTORIA	DIS. VISIVA	ATTRAV.
PERCORSO ESTERNO viale delle Regioni	A	PA	NA
ACCESSO DAL CENTRO COMMERCIALE (fare piccolo corrimano)	A		
VIALE INTERNO ciclopeditone che attraversa il parco	A	PA	

ATTREZZATURE		Accessibile	Non Accessibile	ASSENTE
GIOCHI		X	X	
ARREDI	CESTINI	X		
	FONTANELLA			
	PANCHINE	X	X	
	TAV picnic		X	

NOTE

- Assente tappeti anti-trauma nei giochi.
- Ottima copertura/ ombreggiature delle alberature.
- Per accesso al Coal Market: una delle due rampe presenta un piccolo gradino.
- Coal Market: presenza defibrillatore.



Parco giochi Cloe

via Bracco, Marotta



INFORMAZIONI GENERALI

Grado di frequentazione	Medio (residenziale)
Delimitazione area/ cancello	NO
Presenza lampioni - illuminazione	SI
Videosorveglianza	NO
Alberatura	SI

ACCESSIBILITA' DALL'ESTERNO	Accessibile	Parz. Acc.	Non Acc.	ASSENTE
STALLO PARCHEGGIO				X
FERMATA BUS				X

ACCESSIBILITA' INTERNO/ESTERNO	DIS. MOTORIA	DIS. VISIVA	ATTRAV.
PERCORSO ESTERNO /da via Svevo	PA	NO	assente
VIALE INTERNO	A	PA	

ATTREZZATURE		Accessibile	Non Accessibile	ASSENTE
GIOCHI			X	
ARREDI	CESTINI	X		
	FONTANELLA			X
	PANCHINE	X		



Parco giochi e verde attrezzato

viale della Repubblica/ via Terni, Marotta



INFORMAZIONI GENERALI

Grado di frequentazione	Medio
Delimitazione area/ cancello	Siepe
Presenza lampioni - illuminazione	SI
Videosorveglianza	
Alberatura	SI

ACCESSIBILITA' DALL'ESTERNO	Accessibile	Parz. Acc.	Non Acc.	ASSENTE
STALLO PARCHEGGIO				X
FERMATA BUS				X

ACCESSIBILITA' INTERNO/ESTERNO	DIS. MOTORIA	DIS. VISIVA	ATTRAV.
PERCORSO ESTERNO	PA	NO	assente
VIALE INTERNO	assente		

ATTREZZATURE	Accessibile	Non Accessibile	ASSENTE
GIOCHI		X	
ARREDI	CESTINI	X	X
	FONTANELLA		X
	PANCHINE	X	


NOTE

- Viale della Repubblica X con dissesto; percorso assente solo 10m lato DX attorno al parco
- Area circostante da qualificare.
- Via Terni: X.



Giardino e piazza delle 11 Eroine

Lungomare Colombo, Marotta



INFORMAZIONI GENERALI

Grado di frequentazione	Alto
Delimitazione area/ cancello	NO
Presenza lampioni - illuminazione	SI
Videosorveglianza	NO
Alberatura	SI

ACCESSIBILITA' DALL'ESTERNO	Accessibile	Parz. Acc.	Non Acc.	DISTANTE
STALLO PARCHEGGIO	X			
FERMATA BUS				X

ACCESSIBILITA' INTERNO/ESTERNO	DIS. MOTORIA	DIS. VISIVA	ATTRAV.
PERCORSO ESTERNO	A	PA	A
VIALE INTERNO	A	NO	

ATTREZZATURE		Accessibile	Non Accessibile	ASSENTE
ATTREZZI FITNESS			X	
ARREDI	CESTINI	X		
	FONTANELLA			
	PANCHINE	X		
	ANFITEATRO			

NOTE

- Centralità del lungomare importante e luogo di aggregazione.



Parco pubblico con piazzale e area giochi

via Buoizzi/ Piazza Tina Anselmi, Marotta
(v. anche P11)



INFORMAZIONI GENERALI

Grado di frequentazione	Medio (residenziale)
Delimitazione area/ cancello	NO
Presenza lampioni - illuminazione	SI
Videosorveglianza	NO
Alberatura	SI

ACCESSIBILITA' DALL'ESTERNO	Accessibile	Parz. Acc.	Non Acc.	ASSENTE
STALLO PARCHEGGIO in piazza	X			
FERMATA BUS distante	X			

ACCESSIBILITA' INTERNO/ESTERNO	DIS. MOTORIA	DIS. VISIVA	ATTRAV.
PERCORSO ESTERNO/accesso da via Brodolini	PA	NO	NA (2 scal)
VIALE LATERALE	A	NO	
VIALE INTERNO	assente	NO	

ATTREZZATURE	Accessibile	Non Accessibile	ASSENTE
GIOCHI		X	
ARREDI	CESTINI	X	
	FONTANELLA		
	PANCHINE	X	
Campo basket		X cordolo attorno	

NOTE

- Assenza orientamento e segnaletica fra la Piazza T. Anselmi e via Buoizzi.
- Collegare le attrezzature al vialetto e fare vialetto nell'area verde in Piazza (area parcheggi).



Parco pubblico con area giochi	via Basilicata/ via Lazio, Marotta
--------------------------------	------------------------------------



INFORMAZIONI GENERALI

Grado di frequentazione	Medio (residenziale)
Delimitazione area/ cancello	NO siepe
Presenza lampioni - illuminazione	SI
Videosorveglianza	
Alberatura	SI

ACCESSIBILITA' DALL'ESTERNO	Accessibile	Parz. Acc.	Non Acc.	ASSENTE
STALLO PARCHEGGIO	X			
FERMATA BUS				X

ACCESSIBILITA' INTERNO/ESTERNO	DIS. MOTORIA	DIS. VISIVA	ATTRAV.
PERCORSO ESTERNO	NA	NO	assente
VIALE INTERNO	A	NO	

ATTREZZATURE		Accessibile	Non Accessibile	ASSENTE
GIOCHI			X	
ARREDI	CESTINI	X		
	FONTANELLA			
	PANCHINE E MURETTO	X	X	

NOTE

- Collegare le attrezzature/arredi al vialetto.



Giardini Peppers

via delle Province, Mondolfo



INFORMAZIONI GENERALI

Grado di frequentazione	Alto
Delimitazione area/ cancello	Si
Presenza lampioni - illuminazione	SI
Videosorveglianza	
Alberatura	SI

ACCESSIBILITA' DALL'ESTERNO	Accessibile	Parz. Acc.	Non Acc.	ASSENTE
STALLO PARCHEGGIO				X
FERMATA BUS				distante


ACCESSIBILITA' INTERNO/ESTERNO	DIS. MOTORIA	DIS. VISIVA	ATTRAV.
PERCORSO ESTERNO (via Vandali scalinata)	A		
VIALE INTERNO	NA	NO	

ATTREZZATURE	Accessibile	Non Accessibile	ASSENTE
GIOCHI			X
ARREDI	CESTINI		
	FONTANELLA		X
	PANCHINE	X	



Parco giochi e area verde

via Corfù, Marotta



INFORMAZIONI GENERALI

Grado di frequentazione	Alto
Delimitazione area/ cancello	NO
Presenza lampioni - illuminazione	SI
Videosorveglianza	NO
Alberatura	SI

ACCESSIBILITA' DALL'ESTERNO

	Accessibile	Parz. Acc.	Non Acc.	ASSENTE
STALLO PARCHEGGIO 1	X			
FERMATA BUS				X

ACCESSIBILITA' INTERNO/ESTERNO

	DIS. MOTORIA	DIS. VISIVA	ATTRAV.
PERCORSO ESTERNO (via Vandali scalinata)	NA assente		assente
VIALETTO LATERALE (DX/SX)	A	PA	
VIALE INTERNO	NA	NO	


ATTREZZATURE

	Accessibile	Non Accessibile	ASSENTE
GIOCHI		X	
ARREDI	CESTINI	X	
	FONTANELLA		
	PANCHINE e TAVOLO PICNIC (rotto)	X	

NOTE

- Giostre rotte.

Parco giochi e area verde	via Salvemini, Marotta
---------------------------	------------------------



INFORMAZIONI GENERALI

Grado di frequentazione	Medio (residenziale)
Delimitazione area/ cancello	SI muretto e griglia dalla strada ma senza cancello
Presenza lampioni - illuminazione	SI
Videosorveglianza	NO
Alberatura	Scarsa da implementare

ACCESSIBILITA' DALL'ESTERNO	Accessibile	Parz. Acc.	Non Acc.	ASSENTE
STALLO PARCHEGGIO				X
FERMATA BUS				X

ACCESSIBILITA' INTERNO/ESTERNO	DIS. MOTORIA	DIS. VISIVA	ATTRAV.
PERCORSO ESTERNO	PA		assente
VIALE INTERNO	assente		

ATTREZZATURE		Accessibile	Non Accessibile	ASSENTE
GIOCHI			X	
ARREDI	CESTINI		X	
	FONTANELLA			X
	PANCHINE		X	
	ALTRO recinto con cancello		X	

NOTE

- Area che sembra in stato di semi-abbandono.